



АДМИНИСТРАЦИЯ ГОРОДСКОГО ОКРУГА
ЗАТО ГОРОД ФОКИНО

ПОСТАНОВЛЕНИЕ

12.09.2017

г. Фокино

№ 1495-пг

Об утверждении проекта планировки
территории части улицы Дальней в г. Фокино
(район дома №8 по ул. Дальней)

В соответствии с Федеральным законом от 06.10.2003 №131-ФЗ «Об общих принципах организации местного самоуправления в Российской Федерации», руководствуясь статьями 45, 46 Градостроительного кодекса Российской Федерации, статьей 26 Устава городского округа ЗАТО город Фокино, на основании итоговых документов публичных слушаний, назначенных решениями Думы городского округа ЗАТО город Фокино

п о с т а н о в л я ю:

1. Утвердить проект планировки с проектом межевания территории части улицы Дальней в г. Фокино (район дома №8 по ул. Дальней), шифр 2816 (прилагается).

2. Муниципальному унитарному предприятию Редакция телепрограмм «Тихоокеанское телевидение» г. Фокино (Чапуля Е.В.) опубликовать настоящее постановление в печатном издании «Тихоокеанская газета».

3. Управлению жилищно-коммунального хозяйства, благоустройства, градостроительной деятельности, строительства и архитектуры администрации городского округа ЗАТО город Фокино (Боровская М.В.)

021279

разместить настоящее постановление на официальном сайте администрации городского округа.

4. Настоящее постановление вступает в силу со дня его официального опубликования.

5. Контроль за исполнением настоящего постановления оставляю за собой.

Глава городского
округа ЗАТО город Фокино



А.С.Баранов



Приложение
к постановлению
администрации городского
округа ЗАТО город Фокино
от 12.09.2017 № 1495-пг

Проект планировки с проектом межевания территории части
улицы Дальней в г.Фокино (район дома №8 по ул.Дальней),
шифр 2816

СОГЛАСОВАНО
Командир войсковой части 20885
Контр-адмирал

23.01.17

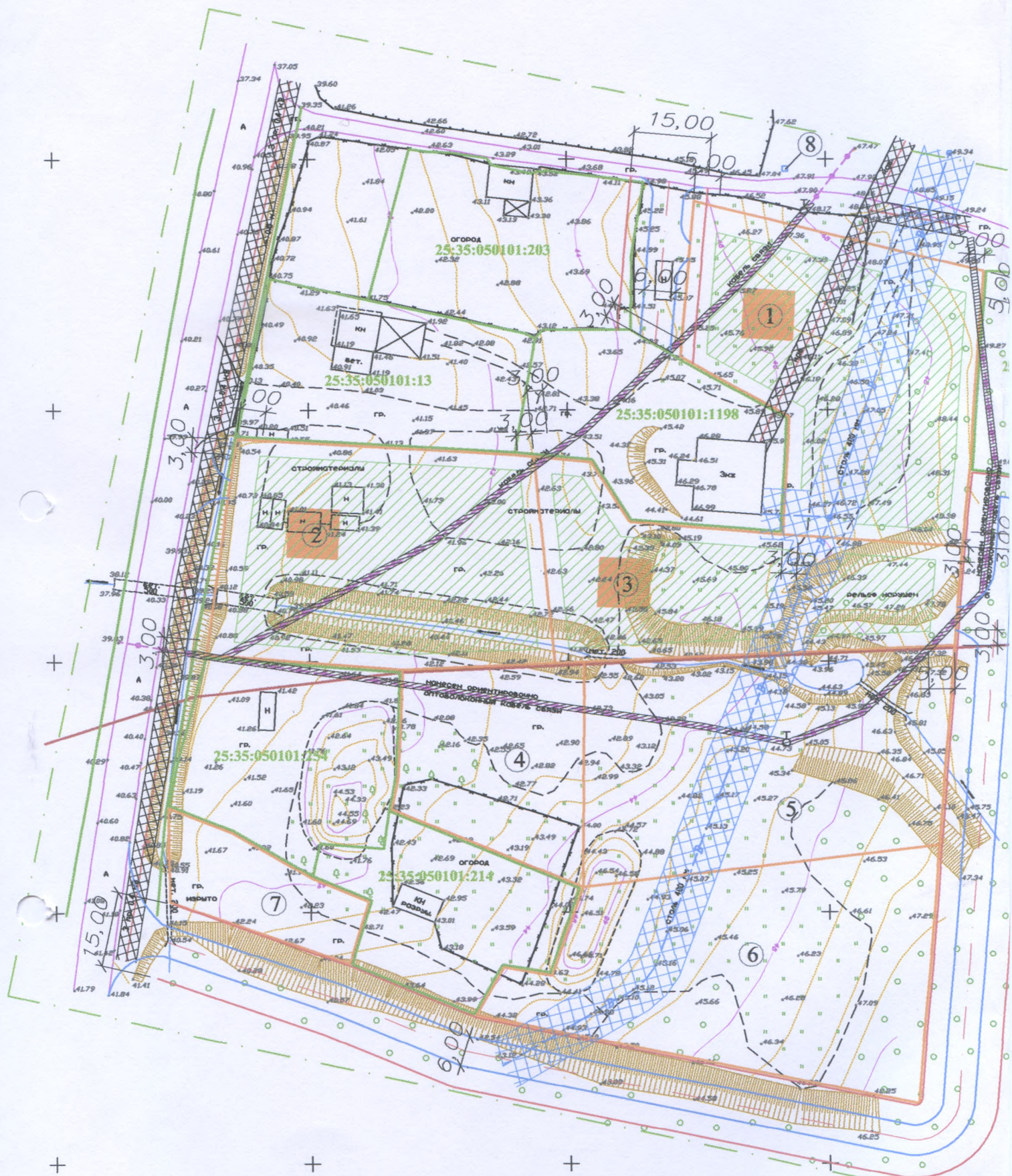


Приложение №6
к постановлению
администрации городского
округа ЗАТО город Фокино
от _____ № _____

Согласовано
Земельные участки не
принадлежат МО РФ
находятся под
№ 20384
к. 1р.

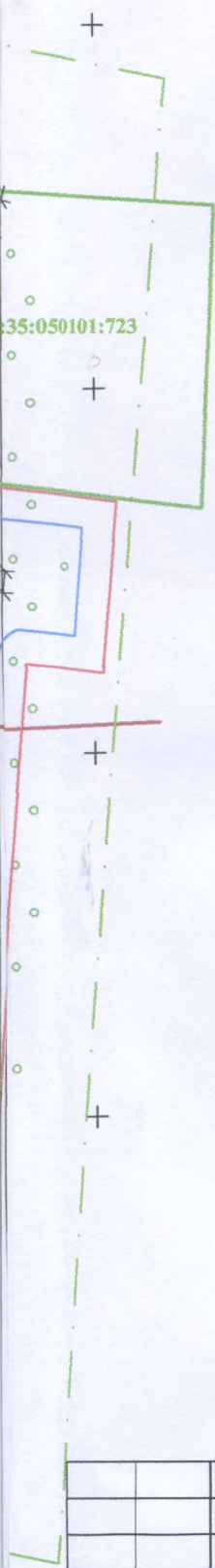


Проект планировки с проектом межевания территории части
улицы Дальней в г.Фокино (район дома №8 по ул.Дальней)








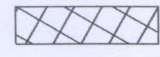






Экспликация зданий, сооружений и площадок

по плану	Наименование	Примечание
1-3	Дачный дом	Инг. проект
4-7	Участок для размещения объектов инженерной инфраструктуры	Проектируемый
8	Хозяйственная площадка мусоросборника	Заводское изготовление



УСЛОВНЫЕ ОБОЗНАЧЕНИЯ

-  - граница проектируемой территории
-  - красные линии дороги местного значения и проездов
-  - существующие проезды
-  - проектируемые проезды с с обременением сервитутом (дорога местного значения)
-  - проектируемые земельные участки
-  - границы ранее отмежеванных земельных участков
-  - проектируемые дачные дома
-  - охранная зона существующей ВЛЭП 0,4 кВ
-  - охранная зона существующей линии связи
-  - охранная зона существующего водовода
-  - граница санитарно-защитной зоны кладбища
-  - место допустимого размещения зданий, строений, сооружений

						2816 - ПЗУ		
						<i>Проект планировки и межевания территории части ул. Дальней г. Фокино,</i>		
<i>Изм.</i>	<i>Кол.</i>	<i>Лист</i>	<i>№ док.</i>	<i>Подпись</i>	<i>Дата</i>			
						<i>Утверждаемая часть</i>		
						<i>Стадия</i>	<i>Лист</i>	<i>Листов</i>
						ППТ	4	
<i>Проектир</i>		<i>Дубков Ф.Г.</i>				ООО "Тихоокеанское Геодезическое Бюро" г. Находка		
<i>Нормоконтр</i>								
<i>Чертеж линий отступа от красных линий в целях определения мест допустимого размещения зданий, строений и сооружений. М 1: 1000</i>								