



АДМИНИСТРАЦИЯ ГОРОДСКОГО ОКРУГА
ЗАТО ГОРОД ФОКИНО

ПОСТАНОВЛЕНИЕ

27.09.2017

г. Фокино

№ 1661-П9

Об утверждении проекта планировки с проектом межевания территории части улицы Центральной в г. Фокино

В соответствии с Федеральным законом от 06.10.2003 №131-ФЗ «Об общих принципах организации местного самоуправления в Российской Федерации», руководствуясь статьями 45, 46 Градостроительного кодекса Российской Федерации, статьей 26 Устава городского округа ЗАТО город Фокино, на основании итогового документа публичных слушаний от 06.06.2016, назначенных решением Думы городского округа ЗАТО город Фокино от 28.04.2016 №258

п о с т а н о в л я ю:

1. Утвердить проект планировки с проектом межевания территории части улицы Центральной в г. Фокино, шифр 0116 (прилагается).

2. Муниципальному унитарному предприятию Редакция телепрограмм «Тихоокеанское телевидение» г. Фокино (Чапуля Е.В.) опубликовать настоящее постановление в печатном издании «Тихоокеанская газета».

3. Управлению жилищно-коммунального хозяйства, благоустройства, градостроительной деятельности, строительства и архитектуры администрации городского округа ЗАТО город Фокино (Боровская М.В.)

021440

ВЕРНО:
Главный специалист общего отдела
администрации городского округа ЗАТО город Фокино
13.12.2017


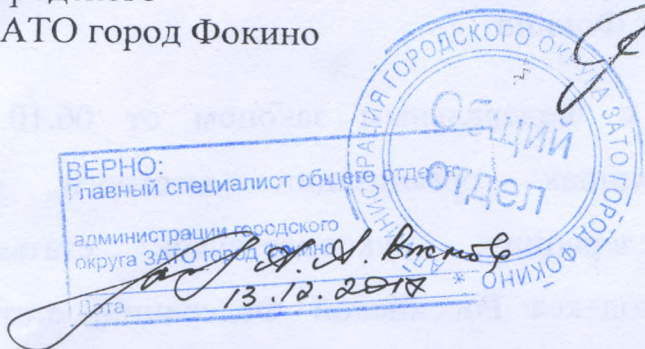
разместить настоящее постановление на официальном сайте администрации городского округа.

4. Настоящее постановление вступает в силу со дня его официального опубликования.

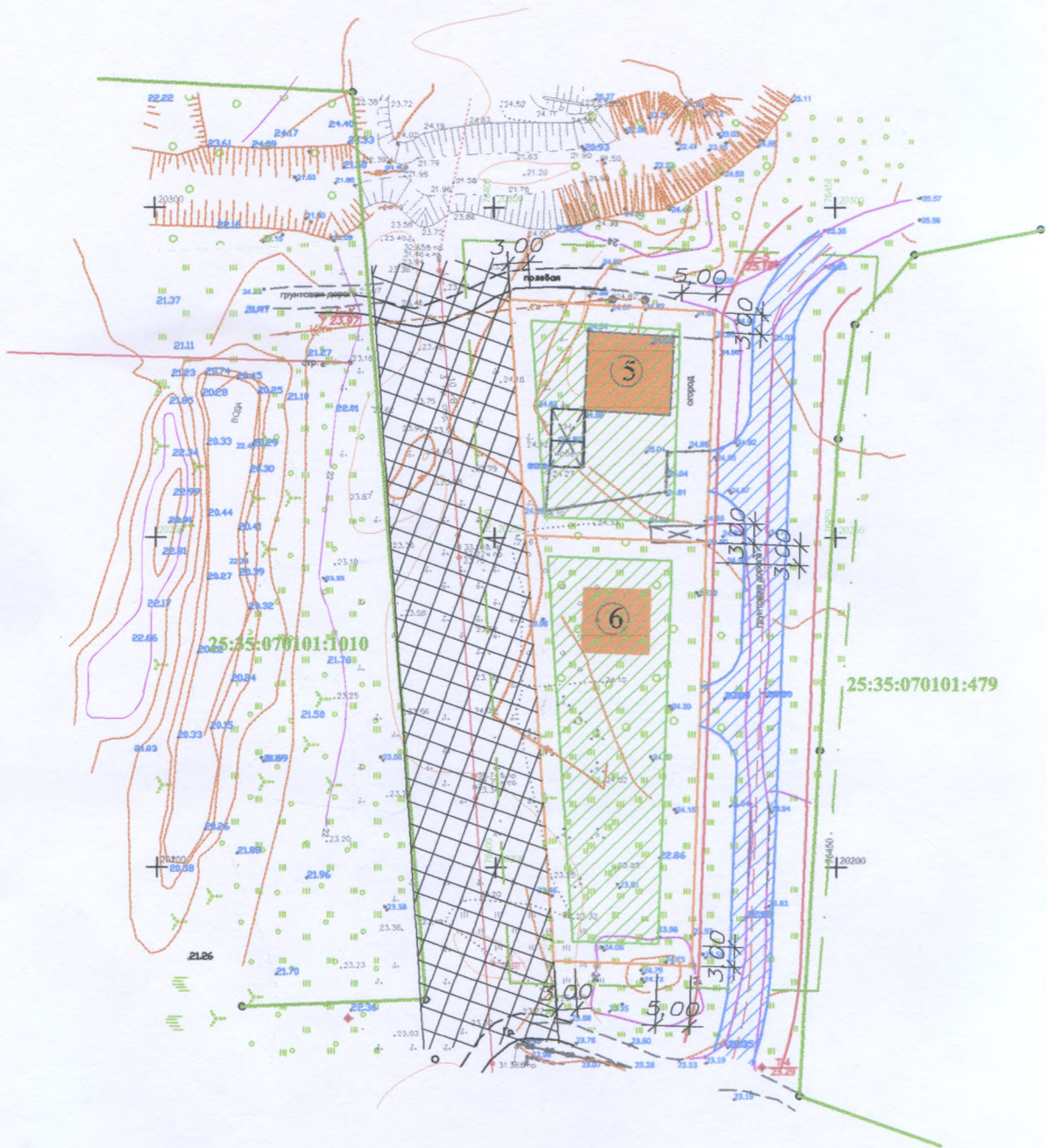
5. Контроль за исполнением настоящего постановления оставляю за собой.

Глава городского
округа ЗАТО город Фокино

А.С.Баранов







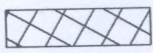

ВЕРНО:
Главный специалист общего отдела
администрации городского
округа ЗАТО город Фокино
Дата 13.12.2018



Экспликация зданий, сооружений и площадок

номер по плану	Наименование	Примечание
5-6	Дачный дом	Инг. проект

УСЛОВНЫЕ ОБОЗНАЧЕНИЯ

-  - граница проектируемой территории
-  - красные линии дороги местного значения и проездов
-  - существующие проезды
-  - проектируемые проезды с с обременением сервитутом (дорога местного значения)
-  - проектируемые земельные участки
-  - существующие земельные участки
-  - охранная зона существующей ВЛЭП 10 кВ
-  - место допустимого размещения зданий, строений, сооружений

Территория проектирования находится в водоохранной зоне моря

						0116 - ПЗУ			
						Проект планировки и межевания территории части ул. Центральной г. Фокино,			
Изм.	Кол.	Лист	№ док.	Подпись	Дата				
						<i>Утверждаемая часть</i>	<i>Стадия</i>	<i>Лист</i>	<i>Листов</i>
							ППТ	7	
Проектир		Дубков Ф.Г.				<i>Чертеж линий отступа от красных линий в целях определения мест допустимого размещения зданий, строений и сооружений (окончание). М 1: 1000</i>	ООО "Тихоокеанское Геодезическое Бюро" г. Находка		
Нормоконтр									



Бухта Руднева

1:119850