

**Городской округ ЗАТО г. Фокино**

**ОБРАЗОВАТЕЛЬНЫЙ ТУРИЗМ**

**«МАЛАЯ РОДИНА. ГОРОДСКОЙ ОКРУГ ЗАТО ФОКИНО»**

# Фокино - закрытый город с открытой душой




**Приключения**



**Эмоции**



**Образование**



## РАЗДЕЛ ИСТОРИКО-КРАЕВЕДЧЕСКИЙ



Памятники городского округа

История улиц города

Духовное краеведение





## ПАМЯТНИКИ

городского округа ЗАТО Фокино



## Памятные места города

Разные исторические периоды нашли отражение в памятниках городского округа ЗАТО Фокино: А.Д. Старцев – основатель передовых производств имения «Родное» на острове Путятина, памятник Героям Гражданской войны 1917 – 1922 годов в Промысловке и В.И. Ленин – символ эпохи социализма.



Установлен в 1989 году



Установлен в 1958 году



Установлен в 1960 году



## Памятные места города

Отдельным блоком представлены мемориалы памяти землякам, погибшим в годы Великой Отечественной войны 1941-1945гг. и Советско-японской войны 1945 года.






## Памятные места города

О том, что Фокино был городом военных моряков и местом базирования военно-морских сил Тихоокеанского флота напоминают мемориальные таблички и памятники, установленные в честь погибших тихоокеанцев.







---

# «История улиц города»

Городской округ ЗАТО Фокино



# Город Фокино с высоты птичьего полета..





# История улицы Постникова, «7-ми ветров»






# История создания улицы Марии Цукановой





# Улица Мищенко, исторический центр города





## «ДУХОВНОЕ КРАЕВЕДЕНИЕ»

Городской округ ЗАТО Фокино





**На территории  
городского округа ЗАТО Фокино  
расположены 3 храма и 2 часовни**

## Часовня-обелиск расположена в парке города Фокино Приморского края

**Часовня в честь 300-летия Российского флота** была установлена в центральном городском парке в 1996 году.

Автор проекта талантливый архитектор г. Фокино Наталья Николаевна Пырегова.

Часовня-обелиск была освящена епископом Владивостокским и Приморским Вениамином в 1997 г.

В настоящее время памятник стал визитной карточкой Фокино и изображён на гербе городского округа.





## Встреча мощей святого великомученика Георгия Победоносца





## Храм святого апостола Андрея Первозванного город Фокино Приморского края


**Храм святого апостола Андрея Первозванного** является духовным центром города Фокино.

Православная община в городе образовалась в 1995 году. Тогда же был зарегистрирован приход храма в честь святого апостола Андрея Первозванного.

В 1997 году приходу было передано старое здание заброшенного матросского клуба.

Первый храм городского округа строили всемирно.

13 декабря 2000 года Архиепископ Вениамин освятил храм и отслужил Праздничную Божественную литургию.



# Храм святого апостола Андрея Первозванного город Фокино Приморского края





# Храм святого апостола Андрея Первозванного город Фокино Приморского края





## Храм святого апостола Андрея Первозванного город Фокино Приморского края





## Часовня в честь святого благоверного князя Александра Невского



В Руднево (ГО ЗАТО Фокино) на территории воинской части 29982 расположена часовня Великого благоверного князя Александра Невского.

Решение о создании часовни было принято командиром части полковником Пашинским Н.С. в июле 2004 года.

7 ноября 2004 года священником храма Андрея Первозванного отцом Александром был освящён фундамент часовни.

28 июля 2005 года состоялся обряд освящения часовни.

Духовным наставником для военнослужащих части стал отец Александр - священник храма Георгия Победоносца.

## Часовня в честь святого благоверного князя Александра Невского






## Храм святого великомученика Георгия Победоносца поселка Дунай городского округа ЗАТО Фокино

Строительство храмового комплекса велось на пожертвования прихожан и заняло меньше двух лет.

27 апреля 2007 года архиепископом Владивостокским и Приморским Вениамином был совершен чин торжественного освящения закладного камня в фундамент строящегося храма.

27 марта 2008 года на Пасху в новом еще недостроенном храме совершена первая Божественная литургия.



14 декабря 2008 года храм был освящён высокопреосвященнейшим Вениамином Архиепископом Владивостокским и Приморским.





**Часовня  
Покрова Пресвятой Богородицы  
поселка Дунай городского округа  
ЗАТО Фокино**

Часовня Покрова Пресвятой Богородицы является частью архитектурного храмового комплекса в честь святого великомученика Георгия Победоносца. Ее строительство было закончено в ноябре 2007 года. Часовня возведена над скважиной, откуда с глубины около 70 метров поднимается на поверхность земли чистейшая вода.





# Храм в честь святого великомученика Георгия Победоносца в поселке Дунай городского округа ЗАТО Фокино



## Храм преподобного Сергия Радонежского на острове Путятина

13 июля 2014 года в канун празднования 700-летия со дня рождения преподобного Сергия Радонежского, состоялась церемония закладки камня в основание будущего храма на острове Путятина. Ритуал провел епископ Находкинский и Преображенский Николай.

18 июля 2020 года, в день памяти обретения мощей святого преподобного Сергия Радонежского, был совершен чин малого освящения и Божественная литургия в храме прп. Сергия Радонежского о. Путятин.







# **В городской округ ЗАТО Фокино входят населенные пункты**

---

п. Дунай, п. Путятин

# Острова Аскольд и Путятина городского округа ЗАТО Фокино







## **Остров Путятина**

Городской округ ЗАТО Фокино


## Остров Путянина

Был открыт в 1859 г. офицерами экспедиции клипера «Стрелок» и назван в честь русского адмирала Евфимия Васильевича Путянина. От материка остров отделён заливом Стрелок.





## Остров Путянина



История острова неразрывно связана с именем Алексея Дмитриевича Старцева. На Путятине можно посетить памятник (1989г) хозяину острова и осмотреть последнее уцелевшее здание имения «Родное» (1891 – 1900 гг.)



## Остров Путянина

Береговая линия в восточной части острова сильно изрезана малыми бухтами в которых расположены скалы причудливой формы. Площадь острова 27,9 км<sup>2</sup> или 2790 га.







# ЖИВОТНЫЙ МИР ОСТРОВОВ

Городской округ ЗАТО Фокино



## Остров Путянина



Территория острова вытянута с севера на юг на 24 км, южная часть острова оканчивается кекурами «Пять пальцев», здесь открывается вид на остров Аскольд.



## Остров Путянина



Минимальное расстояние между островом от мыса Старцева до материка (мыс Стрелок) составляет около 1,5 км. Территория острова вытянута с севера на юг на 24 км, южная часть острова оканчивается кекурами «Пять пальцев», здесь открывается вид на остров Аскольд.





## Остров Аскольд

Городской округ ЗАТО Фокино



## Остров Аскольд

Российские военные моряки описали остров в 1859 году. Тогда он был назван Маячным. Позже, во время экспедиции В.Ф. Бабкина, он был переименован в Аскольд. Китайские золотоискатели называли его Лефу (Добычливый), а собиратели морской капусты – Циндао (Зелёный остров). На мысе Елагина расположены два маяка: старый (1981 г.) и новый.





## Остров Аскольд

В 1936 году на Аскольде силами двух строительных батальонов, была построена береговая артиллерийская батарея №26, состоящая из установок МБ-2-12. Началось строительство этой батареи — 13 июля 1936 года, а учебные стрельбы велись до 1991 года.







**До встречи!**

**Ждем вас в городском округе ЗАТО Фокино**