



МИНИСТЕРСТВО СТРОИТЕЛЬСТВА ПРИМОРСКОГО КРАЯ
РАСПОРЯЖЕНИЕ

18.02.2021


г. Владивосток

№ 9-рп

**«О принятии решения о подготовке
изменений в документацию по планировке
территории объекта регионального значения
«Реконструкция мостового перехода через р. Падь
Подсобная на км 89+353 автомобильной дороги
Артем – Находка – порт Восточный в Приморском крае»**

В соответствии с Градостроительным кодексом Российской Федерации, законами Приморского края от 29 июня 2009 года № 446-КЗ «О градостроительной деятельности на территории Приморского края», от 30 апреля 2015 года № 610-КЗ «Об отдельных вопросах подготовки и утверждения документации по планировке территории в Приморском крае», постановлением Администрации Приморского края от 30 ноября 2009 года № 323-па «Об утверждении схемы территориального планирования Приморского края» (в редакции от 03 апреля 2017 года № 105-па), распоряжением департамента градостроительства Приморского края от 12 декабря 2018 года № 85-ра «Об утверждении документации по планировке территории объекта регионального значения «Реконструкция мостового перехода через р. Падь Подсобная на км 89+353 автомобильной дороги Артем – Находка – порт Восточный в Приморском крае»

1. Министерству транспорта и дорожного хозяйства Приморского края обеспечить организацию подготовки внесения изменений в документацию по планировке территории (проект планировки территории и проект межевания территории) объекта регионального значения «Реконструкция мостового перехода через р. Падь Подсобная на км 89+353 автомобильной дороги Артем



– Находка – порт Восточный в Приморском крае», согласно прилагаемой схеме.

2. Отделу архитектуры и градостроительства министерства строительства Приморского края:

1) обеспечить направление уведомления о настоящем распоряжении в течение десяти дней со дня его принятия главе городского округа ЗАТО город Фокино Приморского края;

2) при поступлении проекта изменений в документацию по планировке территории объекта регионального значения «Реконструкция мостового перехода через р. Падь Подсобная на км 89+353 автомобильной дороги Артем – Находка – порт Восточный в Приморском крае» осуществить ее проверку на соответствие требованиям, указанным в части 10 статьи 45 Градостроительного кодекса Российской Федерации, в Положении о составе и содержании проектов планировки территории, предусматривающих размещение одного или нескольких линейных объектов, утвержденном постановлением Правительства Российской Федерации от 12 мая 2017 года № 564; обеспечить согласование документации с органом местного самоуправления, указанном в пункте 1 части 2 настоящего распоряжения.

3. Контроль за исполнением настоящего распоряжения оставляю за собой.

Министр строительства
Приморского края



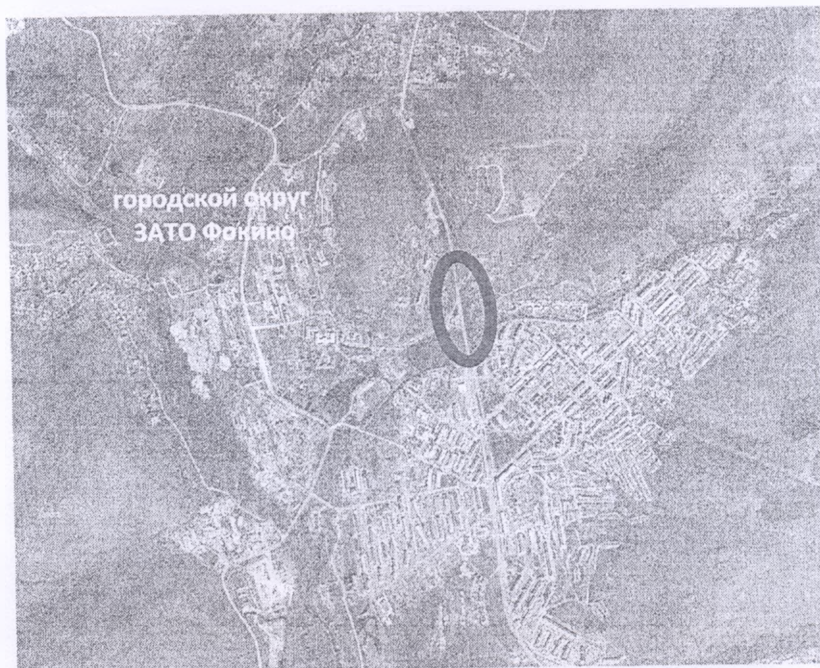
В.И. Блоцкий




Приложение
к распоряжению
министерства строительства
Приморского края
от 18.02.2021 № 9-р.д.

Схема размещения линейного объекта

«Реконструкция мостового перехода через р. Падь Подсобная на км 89+353
автомобильной дороги Артем – Находка – порт Восточный в Приморском крае»



 - участок расположения объекта внесения изменений

