



ОБЩЕСТВО С ОГРАНИЧЕННОЙ ОТВЕТСТВЕННОСТЬЮ
ПРИМПРОЕКТ

**Реконструкция мостового перехода через р. Падь Подсобная
на км 89+353 автомобильной дороги Артём – Находка – порт
Восточный в Приморском крае.**

*ПРОЕКТ ИЗМЕНЕНИЙ В ДОКУМЕНТАЦИЮ ПО ПЛАНИРОВКЕ
ТЕРРИТОРИИ ОБЪЕКТА РЕГИОНАЛЬНОГО ЗНАЧЕНИЯ*

ПРОЕКТ МЕЖЕВАНИЯ ТЕРРИТОРИИ

**Основная часть проекта межевания территории.
Том 3**

Раздел 1

Пояснительная записка

Раздел 2

Графическая часть.

212/18 - ДПТ-ПМТ- 001

м.	№ док.	Подп.	Дата



ОБЩЕСТВО С ОГРАНИЧЕННОЙ ОТВЕТСТВЕННОСТЬЮ

ПРИМПРОЕКТ

**Реконструкция мостового перехода через р. Падь Подсобная
на км 89+353 автомобильной дороги Артём – Находка – порт
Восточный в Приморском крае.**

*ПРОЕКТ ИЗМЕНЕНИЙ В ДОКУМЕНТАЦИЮ ПО ПЛАНИРОВКЕ
ТЕРРИТОРИИ ОБЪЕКТА РЕГИОНАЛЬНОГО ЗНАЧЕНИЯ*

ПРОЕКТ МЕЖЕВАНИЯ ТЕРРИТОРИИ

**Основная часть проекта межевания территории.
Том 3**

Раздел 1

Пояснительная записка

Раздел 2

Графическая часть.

212/18 - ДПТ-ПМТ- 001

Директор

Главный инженер проекта



Д.Г. Житихин

О.В.Грибанова

2021




Взамнв. №	
Подпись и дата	
Инв. № подл.	

Обозначение	Наименование	Примечание
212/18 - ДПТ - ПМТ- 002 - С-001	Содержание тома	2
212/18 - ДПТ -ОРП- СП-001	Состав проектной документации	3
212/18 - ДПТ – ДПТ-ПМТ-001-ТЧ	Раздел 1. Пояснительная записка	
	1. Основания для выполнения проекта изменений в проект межевания территории	5
	2. Цель и задачи выполнения проекта изменений в проект межевания территории	5
	3. Сведения о земельных участках образуемых для размещения объекта	5
212/18 - ДПТ – ДПТ-ПМТ-001-ГЧ	Раздел 2. Графическая часть	
212/18 - ДПТ – ДПТ-ПМТ-001-ГЧ-01	Чертеж межевания территории	28

Взам.инв.№

Подпись и дата

Инв.№ подл.

						212/18-ДПТ-ПМТ- 001 – С001					
Изм.	Кол.уч	Лист	Недок.	Подпись	Дата	Содержание тома			Стадия	Лист	Листов
Разработал		Кобрин			03.21				ДПТ	1	1
ГИП		Грибанова			03.21				ООО «ПРИМПРОЕКТ»		
Нач.сектора		Кобрин			03.21						

№ п/п	Наименование	Гриф секретности	Кол-во экз.*
Основная часть проекта межевания территории. Том 3			
212/18-ДПТ-ПМТ-001	Раздел 1 Проект межевания территории. Графическая часть	ОП	10
212/18-ДПТ-ПМТ-001	Раздел 2 Проект межевания территории. Пояснительная записка	ОП	10
Материалы по обоснованию проекта межевания территории. Том 4			
212/18-ДПТ-ПМТ-002	Раздел 3 Материалы по обоснованию проекта межевания территории. Графическая часть	ОП	10

Перечень графических материалов, разработанных в составе документации

№ п/п	Наименование	Гриф секретности	Масштаб
Основная часть проекта межевания территории.			
212/18-ДПТ-ПМТ-001-Ч-001	Чертёж межевания территории	ОП	1:1000
Материалы по обоснованию проекта межевания территории.			
212/18-ДПТ-ПМТ-002-Ч-001	Чертёж материалов по обоснованию проекта межевания территории	ОП	1:1000


Перечень текстовых материалов, разработанных в составе документации

№ п/п	Наименование	Гриф секретности	Масштаб
Основная часть проекта межевания территории .			
212/18-ДПТ-ПМТ-001-ТЧ-001	Пояснительная записка	ОП	
Материалы по обоснованию проекта межевания территории.			
212/18-ДПТ-ПМТ-002-ТЧ-001	Приложения	ОП	

Примечание

Проект изменений в документацию по планировке территории выпускается:

- в сброшюрованном виде – 4 экз.
- на электронном носителе в формате , doc/xlsx, dwg/dxf. PDF. – бэкз

Взам.инв.№									
Подпись и дата									
Инв.№ подл.							212/18-ДПТ-ОРП- СП-001		
	Изм.	Кол.уч	Лист	№док.	Подпись	Дата	Состав проектной документации		
	Разработал	Кобрин			<i>Кобрин</i>	03.21			
	ГИП	Грибанова			<i>Грибанова</i>	03.21			
	Нач. сектора	Кобрин			<i>Кобрин</i>	03.21			
Н. контр.									
Стадия		Лист		Листов		 ПРИМПРОЕКТ			
ДПТ		1		1					

1. ОСНОВАНИЕ ДЛЯ ВЫПОЛНЕНИЯ ПРОЕКТА МЕЖЕВАНИЯ ТЕРРИТОРИИ.

Проект изменений в документацию по планировке территории объекта регионального значения разрабатывается в соответствии с проектом планировки территории объекта регионального значения «Реконструкция мостового перехода через р. Падь Подсобная на км 89+353 автомобильной дороги Артём – Находка – порт Восточный в Приморском края утверждённого Распоряжением Департамента градостроительства Приморского края от 12.12.2018 г. № 85 «Об утверждении документации по планировке территории объекта регионального значения «Реконструкция мостового перехода через р. Падь Подсобная на км 89+353 автомобильной дороги Артём – Находка – порт Восточный в Приморском крае» с учётом актуализированных сведений Росреестра РФ.

Графическая часть проекта межевания территории выполнена в системе координат МСК 25 2 зона в которой ведётся кадастровый учёт на территории городского округа ЗАТО город Фокино.

2. ЦЕЛИ И ЗАДАЧИ РЕШАЕМЫЕ ПРИ ВЫПОЛНЕНИИ ПРОЕКТА МЕЖЕВАНИЯ ТЕРРИТОРИИ.

Подготовка проекта изменений в документацию по планировке территории объекта регионального значения осуществляется в целях установления границ земельных участков необходимых для размещения объекта с целью его реконструкции и дальнейшей эксплуатации с учётом актуализированных сведений Росреестра РФ. Сформированные земельные участки должны обеспечить:

- возможность полноценной реализации прав на формируемые земельные участки для использования в соответствии с назначением и эксплуатационными качествами.
- возможность выделения объекта и долгосрочного использования земельных участков для эксплуатации объекта.

В процессе межевания решаются задачи по установлению границ земельных участков необходимых для реконструкции мостового перехода на км 89+353 автомобильной дороги Артём – Находка – порт Восточный с учётом актуализированных сведений Росреестра РФ.




В проекте межевания территории отображены:

- красные линии и линии отступа от красных линий, утвержденные в составе проекта планировки территории;
- границы образуемых земельных участков необходимых для обеспечения связи объекта регионального значения с местной улично-дорожной сетью с учётом актуализированных сведений Росреестра РФ;
- границы образуемых земельных участков необходимых для размещения объекта регионального значения с учётом актуализированных сведений Росреестра РФ.
- границы образуемых земельных участков необходимых для переустройства объектов инженерной инфраструктуры с учётом актуализированных сведений Росреестра РФ.

3. СВЕДЕНИЯ О ЗЕМЕЛЬНЫХ УЧАСТКАХ ОБРАЗУЕМЫХ ДЛЯ РАЗМЕЩЕНИЯ ОБЪЕКТА

Земельные участки необходимые для реконструкции и последующей эксплуатации линейного объекта образованы из земель государственная собственность на которые не разграничена и участков обременённых правами третьих лиц с учётом категории земель и актуализированных сведений Росреестра РФ. Проектом внесены следующие изменения:

- изменены границы образованных участков :зу2, :зу22 и :зу23;
- из участка 25:35:010101:463 образован участок :зу 29;

ИНВ. №	Одпись и дата	Зам. инв. №	3. СВЕДЕНИЯ О ЗЕМЕЛЬНЫХ УЧАСТКАХ ОБРАЗУЕМЫХ ДЛЯ РАЗМЕЩЕНИЯ ОБЪЕКТА									
			<p>Земельные участки необходимые для реконструкции и последующей эксплуатации линейного объекта образованы из земель государственная собственность на которые не разграничена и участков обременённых правами третьих лиц с учётом категории земель и актуализированных сведений Росреестра РФ. Проектом внесены следующие изменения:</p> <ul style="list-style-type: none">- изменены границы образованных участков :зу2, :зу22 и :зу23;- из участка 25:35:010101:463 образован участок :зу 29;									
ИНВ. №	Одпись и дата	Зам. инв. №						212/18-ДПТ-ПМТ-001-ТЧ-01				
			Изм.	Кол.	Лист	№ док	Подпись	Дата	Текстовая часть	Стадия	Лист	Листов
			Разработал	Кобрин				03.21		ДПТ	1	45
			ГИП	Грибанова				03.21				
Нач. сектора	Кобрин				03.21							
							ООО «ПРИМПРОЕКТ»					

- из участка 25:35:050301:3231 образована часть участка :**чзу 7**.

- из участка 25:35:050201:8818 образована часть участка :**чзу 1**.

Сведения об образованных земельных участках отображены в таблицах 4.1, 4.2, 4.3, 4.4

Таблица 4.1

Перечень земельных участков образованных для реконструкции мостового перехода на км 89+353 автомобильной дороги Артём – Находка – порт Восточный из земель государственная собственность на которые не разграничена.

№ п/п	Условный номер образуемого земельного участка (вид кадастровых работ)	Категория земель, (разрешённое использование)	Назначение участка	Площадь образуемого участка, кв. м
1.	зу 1 (образование из земель государственная собственность на которые не разграничена)	земли населённых пунктов (земельные участки (территории) общего пользования (12.0))	для реконструкции мостового перехода на км 89+353 автомобильной дороги Артём – Находка – порт Восточный	2250
2.	зу 2 (образование из земель государственная собственность на которые не разграничена)	земли населённых пунктов (земельные участки (территории) общего пользования (12.0))	для реконструкции мостового перехода на км 89+353 автомобильной дороги Артём – Находка – порт Восточный	5208
3.	зу 3 (образование из земель государственная собственность на которые не разграничена)	земли населённых пунктов (земельные участки (территории) общего пользования (12.0))	для реконструкции мостового перехода на км 89+353 автомобильной дороги Артём – Находка – порт Восточный	126
4.	зу 4 (образование из земель государственная собственность на которые не разграничена)	земли населённых пунктов (земельные участки (территории) общего пользования (12.0))	для реконструкции мостового перехода на км 89+353 автомобильной дороги Артём – Находка – порт Восточный	4033
5.	зу 5 (образование из земель государственная собственность на которые не разграничена)	земли населённых пунктов (земельные участки (территории) общего пользования (12.0))	для реконструкции мостового перехода на км 89+353 автомобильной дороги Артём – Находка – порт Восточный	1612
6.	зу 6 (образование из земель государственная собственность на которые не разграничена)	земли населённых пунктов (земельные участки (территории) общего пользования (12.0))	примыкание местной улично-дорожной сети к автомобильной дороге Артём – Находка – порт Восточный в Приморском крае»	767
7.	зу 7 (образование из земель государственная собственность на которые не разграничена)	земли населённых пунктов (земельные участки (территории) общего пользования (12.0))	примыкание местной улично-дорожной сети к автомобильной дороге Артём – Находка – порт Восточный в Приморском крае»	391
8.	зу 8 (образование из земель государственная собственность на которые не разграничена)	земли населённых пунктов (земельные участки (территории) общего пользования (12.0))	примыкание местной-улично-дорожной сети к автомобильной дороге Артём – Находка – порт Восточный в Приморском крае»	188

ИНВ. №	подпись и дата	взам. инв. №

Изм.	Кол.	Лист	№ док.	Подпись	Дата	212/18 - ДПТ-ПМТ-001-ТЧ-01	Лист
							2

№ п/п	Условный номер образуемого земельного участка (вид кадастровых работ)	Категория земель, (разрешённое использование)	Назначение участка	Площадь образуемого участка, кв. м
9.	зу 9 (образование из земель государственная собственность на которые не разграничена)	земли населённых пунктов (земельные участки (территории) общего пользования (12.0))	примыкание местной-улично-дорожной сети к автомобильной дороге Артём – Находка – порт Восточный в Приморском крае»	244
10.	зу 10 (образование из земель государственная собственность на которые не разграничена)	земли населённых пунктов (земельные участки (территории) общего пользования (12.0))	примыкание местной улично-дорожной сети к автомобильной дороге Артём – Находка – порт Восточный в Приморском крае»	435
11.	зу 11 (образование из земель государственная собственность на которые не разграничена)	земли населённых пунктов (земельные участки (территории) общего пользования (12.0))	примыкание местной-улично-дорожной сети к автомобильной дороге Артём – Находка – порт Восточный в Приморском крае»	185
12.	зу 12 (образование из земель государственная собственность на которые не разграничена)	земли населённых пунктов (земельные участки (территории) общего пользования (12.0))	примыкание местной улично-дорожной сети к автомобильной дороге Артём – Находка – порт Восточный в Приморском крае»	87
	Всего			15526

Таблица 4.2

Перечень земельных участков образованных из земель государственная собственность на которые не разграничена с целью обеспечения процесса реконструкции мостового перехода на км 89+353 автомобильной дороги Артём – Находка – порт Восточный

№ п/п	Условный номер образуемого земельного участка (вид кадастровых работ)	Категория земель, (разрешённое использование)	Назначение участка	№ образуемого контура	Площадь образуемого участка, кв. м
1.	зу 20 (образование из земель государственная собственность на которые не разграничена)	земли населённых пунктов (земельные участки (территории) общего пользования (12.0))	обеспечение строительного процесса* (переустройство инженерных сетей)		2092
2.	зу 21 (образование из земель государственная собственность на которые не разграничена)	земли населённых пунктов (земельные участки (территории) общего пользования (12.0))	обеспечение строительного процесса* (переустройство инженерных сетей)		10
3.	зу 22 (4 контура) (образование многоконтурного участка из земель государственная)	земли населённых пунктов (земельные участки (территории) общего пользования (12.0))	обеспечение строительного процесса* (устройство объезда)	1	31

212/18 - ДПТ-ПМТ-001-ТЧ-01

Лист

3

№ п/п	Условный номер образуемого земельного участка (вид кадастровых работ)	Категория земель, (разрешённое использование)	Назначение участка	№ образуемого контура	Площадь образуемого участка, кв. м
	собственность на которые не разграничена)			2	7
				3	73
				4	35
				Всего	146
4.	зу 23 (образование из земель государственная собственность на которые не разграничена)	земли населённых пунктов (земельные участки (территории) общего пользования (12.0))	обеспечение строительного процесса* (устройство объезда переустройство инженерных сетей)		199
5.	зу 24 (образование из земель государственная собственность на которые не разграничена)	земли населённых пунктов (земельные участки (территории) общего пользования (12.0))	обеспечение строительного процесса* (переустройство инженерных сетей)		49
6.	зу 25 (образование из земель государственная собственность на которые не разграничена)	земли населённых пунктов (земельные участки (территории) общего пользования (12.0))	обеспечение строительного процесса* (переустройство инженерных сетей)		313
7.	зу 26 (образование из земель государственная собственность на которые не разграничена)	земли населённых пунктов (земельные участки (территории) общего пользования (12.0))	обеспечение строительного процесса* (переустройство инженерных сетей)		68
8.	зу 27 (образование из земель государственная собственность на которые не разграничена)	земли населённых пунктов (земельные участки (территории) общего пользования (12.0))	обеспечение строительного процесса* (переустройство инженерных сетей)		4385
9.	зу 28 (образование из земель государственная собственность на которые не разграничена)	земли населённых пунктов (земельные участки (территории) общего пользования (12.0))	обеспечение строительного процесса* (переустройство инженерных сетей)		211
	Всего				7473

Таблица 4.3

Перечень земельных участков образованных из участков обременённых правами третьих лиц с целью изъятия для государственных нужд для реконструкции мостового перехода на 89+353 автомобильной дороги Артём – Находка порт Восточный

№ п/п	Условный номер назначения участка	Номер исходного земельного участка, категория земель, вид права, правообладатель (вид кадастровых работ)	Разрешённое использование земельного участка,	Площадь, кв. м	
				изымаемая	общая

212/18 - ДПТ-ПМТ-001-ТЧ-01

Лист

4

№ п/п	Условный номер назначение участка	Номер исходного земель- ного участка, категория земель, вид права, правообладатель (вид кадастровых работ)	Разрешённое использование земельного участка,	Площадь, кв. м	
				изымаемая	общая
1.	: зу 13 для реконструкции мос- тового перехода на км 89+353 автомобильной дороги Артём – Находка – порт Восточный	25:35:050301:363 земли населённых пунктов ООО «Грэйси» аренда (образование путём раздела участка)	для строительства автозаправочной станции	625	3346
2.	: зу 14 примыкание местной улично-дорожной сети к автомобильной дороге Артём – Находка – порт Восточный	25:35:050301:363 земли населённых пунктов ООО «Грэйси» аренда (образование путём раздела участка)	для строительства автозаправочной станции	124	3346
3.	: зу 15 для реконструкции мос- тового перехода на км 89+353 автомобильной дороги Артём – Находка – порт Восточный	25:35:050301:15 земли населённых пунктов ПАО «Примавтотранс» аренда (образование путём раздела участка)	под автостанцию	213	3407
4.	: зу 16 примыкание местной- улично-дорожной сети к автомобильной дороге Артём – Находка – порт Восточный	25:35:050301:15 земли населённых пунктов ПАО «Примавтотранс» аренда (образование путём раздела участка)	под автостанцию	28	3407
5.	25:35:050301:318: зу 17 для реконструкции мос- тового перехода на км 89+353 автомобильной дороги Артём – Находка – порт Восточный	25:35:050301:318 земли населённых пунктов ООО «Сапфир», аренда ипотека аренды ПАО «Примсоцбанк» (образование путём раздела участка)	под торговым центром	154	2378
6.	: зу 18 примыкание местной- улично-дорожной сети к автомобильной дороге Артём – Находка – порт Восточный	25:35:050301:321 земли населённых пунктов Трегубов В.Ю. аренда (образование путём раздела участка)	торговые центры (торгово- развлекательные центры)	47	16498
7.	: зу 19 для реконструкции мос- тового перехода на км 89+353 автомобильной дороги Артём – Находка – порт Восточный	25:35:050301:321 земли населённых пунктов Трегубов В.Ю. Аренда (образование пу- тём раздела участка)	торговые центры (торгово- развлекательные центры)	950	16498
8.	: зу 29 для реконструкции мос- тового перехода на км	25:35:010101:463 Земли промышленности, энергетики, транспорта, свя-	под объекты обо- роны (лесничество кв. 9,10,18-20,	42	64597000
212/18 - ДПТ-ПМТ-001-ТЧ-01					
Изм.	Кол.	Лист	№ док.	Подпись	Дата

№ п/п	Условный номер назначения участка	Номер исходного земельного участка, категория земель, вид права, правообладатель (вид кадастровых работ)	Разрешённое использование земельного участка,	Площадь, кв. м	
				изымаемая	общая
	89+353 автомобильной дороги Артём – Находка – порт Восточный	зи, радиовещания, телевидения, информатики, земли для обеспечения космической деятельности, земли обороны, безопасности и земли иного специального назначения Собственность РФ 25-25-07/006/2005-56 23.06.2005 ФГКУ "608 Отделение морской инженерной службы" МО РФ, Постоянное (бессрочное) пользование 25-25-07/006/2011-247 25.05.2011 (образование путём раздела участка)	38-42,52-58,67-74, 82-90); для размещения иных объектов обороны и безопасности		
	Всего			2183	

Таблица 4.4

Перечень земельных участков образованных из участков обременённых правами третьих лиц с целью обеспечения процесса реконструкции мостового перехода на км 89+353 автомобильной дороги Артём – Находка – порт Восточный

№ п/п	Условный номер назначения участка	Номер исходного земельного участка, категория земель, вид права, правообладатель (вид кадастровых работ)	Разрешённое использование земельного участка,	Площадь, кв. м	
				изымаемая	общая
1.	чзу 1 переустройство инженерных сетей	25:35:050201:8818 земли населённых пунктов аренда, Договор аренды земельного участка №10/20 от 21.12.2020 ООО «Универсальный рынок» (образование части участка)	рынки	203	2438
2.	чзу 2 переустройство инженерных сетей	25:35:050201:8435 Аренда Бучирин Г.И. (образование части участка)	объекты предпринимательской деятельности	205	2295
3.	чзу 3 переустройство инженерных сетей	25:35:050201:8496 земли населённых пунктов (образование части участка)	для объектов общественно-делового значения	57	42845
4.	чзу 4 переустройство	25:35:050201:8496 земли населённых пунктов	земельные участки территории	76	42845

212/18 - ДПТ-ПМТ-001-ТЧ-01

Лист

6

Взам. инв. №

подпись и дата

инв. №

Изм.	Кол.	Лист	№ док.	Подпись	Дата
------	------	------	--------	---------	------

№ п/п	Условный номер назначения участка	Номер исходного земельного участка, категория земель, вид права, правообладатель (вид кадастровых работ)	Разрешённое использование земельного участка,	Площадь, кв. м	
				изымаемая	общая
	инженерных сетей	(образование части участка)	общего пользования		
5.	чзу 5 переустройство инженерных сетей	25:35:050201:8496 земли населённых пунктов (образование части участка)	земельные участки территории общего пользования	203	42845
6.	чзу 6 переустройство инженерных сетей	25:35:050301:321 земли населённых пунктов Трегубов В.Ю. аренда земли населённых пунктов (образование части участка)	торговые центры (торгово-развлекательные центры)	410	16498
7.	чзу 7 (2 контура) переустройство инженерных сетей	25:35:050301:3231 земли населённых пунктов (образование части участка)	земельные участки (территории) общего пользования; для иных видов жилой застройки	1- 2265 2-1255 3520	57080
	Всего			4674	

Перечень сведений об образуемых земельных участках составлен с учётом сведений об учтенном в соответствии с Федеральным законом недвижимом имуществе, о зарегистрированных правах на такое недвижимое имущество, основаниях их возникновения, правообладателях, содержащихся в Едином государственном реестре недвижимости и в дальнейшем уточняется при проведении кадастровых работ. Сведения о границах образованных земельных участков и частей земельных участков представлены в виде ведомостей поворотных точек таблица 4.5.

Таблица 4.5

Ведомость координат поворотных точек зон образуемых земельных участков в границах проектируемой территории.

N	координаты, м		Дирекционный угол	Румб	Длина линии, м
	X	Y			
Земельный участок зу 1					
н1	344851,56	2193191,50			
			261°15'09"	ЮЗ 81°15'09"	9,71
н2	344850,08	2193181,90			
			172°32'44"	ЮВ 07°27'16"	38,22
н3	344812,19	2193186,86			
			176°40'40"	ЮВ 03°19'20"	35,23
н4	344777,02	2193188,90			
			175°10'41"	ЮВ 04°49'19"	96,58
н5	344680,78	2193197,02			
			169°03'52"	ЮВ 10°56'08"	24,20
н6	344657,02	2193201,61			
			149°41'22"	ЮВ 30°18'38"	17,67

212/18 - ДПТ-ПМТ-001-ТЧ-01

Лист

7

N	координаты, м		Дирекционный угол	Румб	Длина линии, м
	X	Y			
{41}	344641,77	2193210,53			
			14°45'17"	СВ 14°45'17"	5,22
{42}	344646,82	2193211,86			
			02°51'45"	СВ 02°51'45"	5,61
{43}	344652,42	2193212,14			
			354°54'26"	СЗ 05°05'34"	86,85
{44}	344738,93	2193204,43			
			353°27'04"	СЗ 06°32'56"	113,37
н1	344851,56	2193191,50			
Земельный участок з/у 2					
н45	344652,52	2193241,02			
			352°05'36"	СЗ 07°54'24"	16,43
н46	344668,79	2193238,76			
			323°20'28"	СЗ 36°39'32"	3,90
н47	344671,92	2193236,43			
			351°27'15"	СЗ 08°32'45"	6,76
н48	344678,60	2193235,43			
			359°16'08"	СЗ 00°43'52"	15,98
н49	344694,57	2193235,23			
			353°01'15"	СЗ 06°58'45"	16,04
н50	344710,49	2193233,28			
			351°58'56"	СЗ 08°01'04"	34,31
н51	344744,47	2193228,49			
			343°41'41"	СЗ 16°18'19"	19,72
н52	344763,40	2193222,96			
			353°14'28"	СЗ 06°45'32"	50,20
н53	344813,25	2193217,05			
			01°02'31"	СВ 01°02'31"	26,23
н54	344839,48	2193217,52			
			357°00'26"	СЗ 02°59'34"	8,22
н55	344847,69	2193217,09			
			269°08'10"	ЮЗ 89°08'10"	5,39
н56	344847,61	2193211,71			
			351°24'00"	СЗ 08°35'60"	6,98
н57	344854,51	2193210,67			
			261°15'11"	ЮЗ 81°15'11"	1,20
н58	344854,33	2193209,48			
			172°46'50"	ЮВ 07°13'10"	136,02
{22}	344719,39	2193226,57			
			177°28'26"	ЮВ 02°31'34"	5,45
{23}	344713,95	2193226,81			
			172°25'07"	ЮВ 07°34'53"	28,80
{24}	344685,40	2193230,61			
			204°51'02"	ЮЗ 24°51'02"	4,78
{25}	344681,06	2193228,60			
			178°49'18"	ЮВ 01°10'42"	30,15
{26}	344650,92	2193229,22			
			170°30'33"	ЮВ 09°29'27"	69,26
{27}	344582,61	2193240,64			
			171°59'58"	ЮВ 08°00'02"	86,94
{28}	344496,52	2193252,74			
			170°59'18"	ЮВ 09°00'42"	52,67

ИНВ. №	подпись и дата	взам. инв. №

Изм.	Кол.	Лист	№ док.	Подпись	Дата	212/18 - ДПТ-ПМТ-001-ТЧ-01	Лист
							8

N	координаты, м		Дирекционный угол	Румб	Длина линии, м
	X	Y			
{29}	344444,50	2193260,99			
			174°56'35"	ЮВ 05°03'25"	28,70
{30}	344415,91	2193263,52			
			258°00'23"	ЮЗ 78°00'23"	14,63
{31}	344412,87	2193249,21			
			298°41'38"	СЗ 61°18'22"	4,94
{32}	344415,24	2193244,88			
			321°22'22"	СЗ 38°37'38"	2,74
{33}	344417,38	2193243,17			
			352°14'39"	СЗ 07°45'21"	36,16
{34}	344453,21	2193238,29			
			353°30'57"	СЗ 06°29'03"	42,15
{35}	344495,09	2193233,53			
			278°06'28"	СЗ 81°53'32"	7,23
{36}	344496,11	2193226,37			
			02°13'13"	СВ 02°13'13"	18,58
{37}	344514,68	2193227,09			
			288°10'18"	СЗ 71°49'42"	3,30
н73	344515,71	2193223,95			
			173°27'04"	ЮВ 06°32'56"	12,50
н74	344503,29	2193225,38			
			188°30'03"	ЮЗ 08°30'03"	12,47
н75	344490,96	2193223,53			
			178°53'36"	ЮВ 01°06'24"	29,15
н76	344461,82	2193224,10			
			175°32'01"	ЮВ 04°27'59"	3,42
н77	344458,40	2193224,36			
			175°32'03"	ЮВ 04°27'57"	17,94
н78	344440,52	2193225,76			
			199°14'03"	ЮЗ 19°14'03"	10,85
н79	344430,27	2193222,19			
			168°12'22"	ЮВ 11°47'38"	8,01
н80	344422,44	2193223,82			
			128°54'03"	ЮВ 51°05'57"	7,90
н81	344417,48	2193229,97			
			99°27'27"	ЮВ 80°32'33"	8,77
н82	344416,04	2193238,62			
			172°18'47"	ЮВ 07°41'13"	18,22
н83	344397,98	2193241,06			
			172°19'13"	ЮВ 07°40'47"	15,15
н84	344382,97	2193243,08			
			69°02'57"	СВ 69°02'57"	5,09
н85	344384,79	2193247,84			
			61°55'24"	СВ 61°55'24"	6,43
н86	344387,81	2193253,51			
			48°30'44"	СВ 48°30'44"	6,43
н87	344392,07	2193258,33			
			42°07'24"	СВ 42°07'24"	2,15
н88	344393,67	2193259,77			
			35°06'05"	СВ 35°06'05"	2,15
н89	344395,43	2193261,01			
			28°04'50"	СВ 28°04'50"	2,15

ИНВ. №	подпись и дата	взам. инв. №

Изм.	Кол.	Лист	№ док.	Подпись	Дата	212/18 - ДПТ-ПМТ-001-ТЧ-01	Лист
							9

N	координаты, м		Дирекционный угол	Румб	Длина линии, м
	X	Y			
н90	344397,33	2193262,03			
			13°07'14"	СВ 13°07'14"	3,49
н91	344400,73	2193262,82			
			22°12'50"	СВ 22°12'50"	3,49
н92	344403,96	2193264,14			
			31°18'25"	СВ 31°18'25"	3,49
н93	344406,94	2193265,95			
			37°16'41"	СВ 37°16'41"	1,39
н94	344408,04	2193266,79			
			352°48'03"	СЗ 07°11'57"	11,05
н95	344419,01	2193265,40			
			60°33'51"	СВ 60°33'51"	9,47
н96	344423,66	2193273,65			
			22°32'19"	СВ 22°32'19"	11,59
н97	344434,36	2193278,09			
			333°21'15"	СЗ 26°38'45"	5,27
н98	344439,07	2193275,72			
			333°21'16"	СЗ 26°38'44"	9,55
н99	344447,61	2193271,44			
			350°26'59"	СЗ 09°33'01"	60,35
н100	344507,12	2193261,43			
			327°48'56"	СЗ 32°11'04"	6,35
н101	344512,50	2193258,04			
			350°40'52"	СЗ 09°19'08"	15,64
н102	344527,93	2193255,51			
			356°28'29"	СЗ 03°31'31"	52,88
н103	344580,71	2193252,26			
			351°06'16"	СЗ 08°53'44"	72,68
н45	344652,52	2193241,02			
Земельный участок зу 3					
{41}	344641,77	2193210,53			
			180°55'22"	ЮЗ 00°55'22"	13,92
н105	344627,85	2193210,31			
			87°20'41"	СВ 87°20'41"	2,49
{1107}	344627,97	2193212,79			
			173°37'56"	ЮВ 06°22'04"	36,61
{1109}	344591,59	2193216,85			
			172°24'58"	ЮВ 07°35'02"	77,59
н37	344514,68	2193227,09			
			102°38'00"	ЮВ 77°21'60"	1,78
н38	344514,29	2193228,83			
			351°35'54"	СЗ 08°24'06"	78,16
н39	344591,61	2193217,41			
			353°58'15"	СЗ 06°01'45"	26,66
н40	344618,12	2193214,61			
			350°12'43"	СЗ 09°47'17"	24,00
{41}	344641,77	2193210,53			
Земельный участок зу 4					
н106	344396,65	2193304,57			
			17°31'46"	СВ 17°31'46"	7,16
н107	344403,48	2193306,73			
			312°48'39"	СЗ 47°11'21"	13,21

ИНВ. №	подпись и дата	взам. инв. №

Изм.	Кол.	Лист	№ док.	Подпись	Дата	212/18 - ДПТ-ПМТ-001-ТЧ-01	Лист
							10

N	координаты, м		Дирекционный угол	Румб	Длина линии, м
	X	Y			
н108	344412,45	2193297,04			
			229°06'41"	ЮЗ 49°06'41"	11,68
н109	344404,81	2193288,21			
			217°46'43"	ЮЗ 37°46'43"	17,65
н110	344390,86	2193277,39			
			220°39'32"	ЮЗ 40°39'32"	11,29
н111	344382,30	2193270,04			
			352°48'02"	СЗ 07°11'58"	14,74
н112	344396,92	2193268,19			
			206°41'40"	ЮЗ 26°41'40"	4,34
н113	344393,05	2193266,24			
			220°46'25"	ЮЗ 40°46'25"	5,17
н114	344389,13	2193262,87			
			238°20'47"	ЮЗ 58°20'47"	10,16
н115	344383,80	2193254,22			
			241°16'21"	ЮЗ 61°16'21"	11,90
н116	344378,08	2193243,78			
			247°05'23"	ЮЗ 67°05'23"	8,85
н117	344374,63	2193235,63			
			222°22'11"	ЮЗ 42°22'11"	7,69
н118	344368,95	2193230,44			
			172°17'55"	ЮВ 07°42'05"	8,49
н119	344360,53	2193231,58			
			115°55'51"	ЮВ 64°04'09"	12,25
н120	344355,17	2193242,60			
			137°36'47"	ЮВ 42°23'13"	7,85
н122	344349,38	2193247,89			
			178°20'53"	ЮВ 01°39'07"	10,25
н123	344339,13	2193248,18			
			76°21'12"	СВ 76°21'12"	3,12
{329}	344339,87	2193251,22			
			174°40'40"	ЮВ 05°19'20"	69,00
{330}	344271,17	2193257,62			
			269°19'14"	ЮЗ 89°19'14"	2,65
н126	344271,14	2193254,97			
			172°29'11"	ЮВ 07°30'49"	16,02
н232	344255,26	2193257,07			
			85°04'55"	СВ 85°04'55"	4,72
{855}	344255,66	2193261,77			
			155°07'51"	ЮВ 24°52'09"	16,62
{845}	344240,58	2193268,76			
			160°06'40"	ЮВ 19°53'20"	3,12
{846}	344237,65	2193269,82			
			350°41'28"	СЗ 09°18'32"	39,94
{147}	344277,06	2193263,36			
			352°37'49"	СЗ 07°22'11"	63,30
{148}	344339,84	2193255,24			
			348°33'19"	СЗ 11°26'41"	15,02
{149}	344354,56	2193252,26			
			39°06'44"	СВ 39°06'44"	4,55
{150}	344358,09	2193255,13			
			12°22'42"	СВ 12°22'42"	5,36

ИНВ. №	подпись и дата	взам. инв. №

Изм.	Кол.	Лист	№ док.	Подпись	Дата	212/18 - ДПТ-ПМТ-001-ТЧ-01	Лист
							11

N	координаты, м		Дирекционный угол	Румб	Длина линии, м
	X	Y			
{151}	344363,33	2193256,28			
			357°42'43"	СЗ 02°17'17"	8,77
{152}	344372,09	2193255,93			
			78°02'43"	СВ 78°02'43"	13,42
{61}	344374,87	2193269,06			
			173°54'27"	ЮВ 06°05'33"	22,24
{62}	344352,76	2193271,42			
			174°33'03"	ЮВ 05°26'57"	21,59
{63}	344331,27	2193273,47			
			172°58'44"	ЮВ 07°01'16"	105,29
{64}	344226,77	2193286,34			
			175°35'26"	ЮВ 04°24'34"	12,36
{65}	344214,45	2193287,29			
			171°46'39"	ЮВ 08°13'21"	126,21
{66}	344089,54	2193305,34			
			172°45'07"	ЮВ 07°14'53"	45,10
{67}	344044,80	2193311,03			
			172°23'02"	ЮВ 07°36'58"	217,38
н145	343829,34	2193339,84			
			81°15'08"	СВ 81°15'08"	2,25
н144	343829,58	2193342,09			
			354°22'41"	СЗ 05°37'19"	69,84
н147	343899,08	2193335,25			
			351°41'29"	СЗ 08°18'31"	149,31
н148	344046,82	2193313,67			
			352°22'47"	СЗ 07°37'13"	115,03
н149	344160,84	2193298,42			
			352°18'41"	СЗ 07°41'19"	28,24
н150	344188,83	2193294,64			
			356°04'58"	СЗ 03°55'02"	10,38
н151	344199,18	2193293,93			
			352°01'21"	СЗ 07°58'39"	116,12
н152	344314,18	2193277,82			
			03°44'45"	СВ 03°44'45"	9,24
{2609}	344323,40	2193278,42			
			352°28'51"	СЗ 07°31'09"	11,54
{2577}	344334,84	2193276,91			
			358°43'24"	СЗ 01°16'36"	12,15
н155	344346,99	2193276,64			
			353°55'27"	СЗ 06°04'33"	6,23
н156	344353,18	2193275,98			
			352°06'13"	СЗ 07°53'47"	12,76
н105	344365,82	2193274,23			
			44°32'56"	СВ 44°32'56"	43,26
н106	344396,65	2193304,57			
Земельный участок з/у5					
{141}	344005,99	2193300,80			
			351°58'57"	СЗ 08°01'03"	18,71
{142}	344024,52	2193298,19			
			355°34'30"	СЗ 04°25'30"	21,64
{143}	344046,10	2193296,52			
			351°20'29"	СЗ 08°39'31"	14,41

ИНВ. №	подпись и дата	взам. инв. №

Изм.	Кол.	Лист	№ док.	Подпись	Дата	212/18 - ДПТ-ПМТ-001-ТЧ-01	Лист 12
------	------	------	--------	---------	------	----------------------------	------------

N	координаты, м		Дирекционный угол	Румб	Длина линии, м
	X	Y			
{144}	344060,35	2193294,35			
			354°24'27"	СЗ 05°35'33"	35,71
{145}	344095,89	2193290,87			
			351°37'11"	СЗ 08°22'49"	133,38
{146}	344227,85	2193271,43			
			350°41'14"	СЗ 09°18'46"	7,34
{846}	344235,09	2193270,24			
			171°58'04"	ЮВ 08°01'56"	40,49
{876}	344195,00	2193275,90			
			172°21'47"	ЮВ 07°38'13"	37,47
{877}	344157,86	2193280,88			
			171°25'24"	ЮВ 08°34'36"	37,01
{878}	344121,26	2193286,40			
			171°24'23"	ЮВ 08°35'37"	13,99
{879}	344107,43	2193288,49			
			171°24'47"	ЮВ 08°35'13"	9,58
{880}	344097,96	2193289,92			
			192°27'54"	ЮЗ 12°27'54"	4,86
{881}	344093,21	2193288,87			
			202°09'40"	ЮЗ 22°09'40"	3,84
{882}	344089,65	2193287,42			
			228°31'33"	ЮЗ 48°31'33"	4,30
н247	344086,80	2193284,19			
			174°38'25"	ЮВ 05°21'35"	17,26
н173	344069,62	2193285,81			
			172°40'34"	ЮВ 07°19'26"	45,27
н174	344024,72	2193291,58			
			169°31'18"	ЮВ 10°28'42"	19,70
н175	344005,34	2193295,16			
			172°32'45"	ЮВ 07°27'15"	45,00
н176	343960,73	2193301,00			
			166°41'29"	ЮВ 13°18'31"	10,17
н177	343950,83	2193303,34			
			172°49'41"	ЮВ 07°10'19"	62,29
н178	343889,03	2193311,12			
			171°12'10"	ЮВ 08°47'50"	63,47
н179	343826,30	2193320,82			
			81°15'09"	СВ 81°15'09"	3,89
н180	343826,89	2193324,66			
			355°02'32"	СЗ 04°57'28"	2,82
{140}	343829,70	2193324,42			
			352°22'07"	СЗ 07°37'53"	177,87
{141}	344005,99	2193300,80			
Земельный участок з/у6					
н105	344627,76	2193208,26			
			87°20'49"	СВ 87°20'49"	2,05
{1107}	344627,85	2193210,31			
			00°55'22"	СВ 00°55'22"	13,92
{41}	344641,77	2193210,53			
			329°41'22"	СЗ 30°18'38"	17,67
н6	344657,02	2193201,61			
			209°45'50"	ЮЗ 29°45'50"	11,68

ИНВ. №	подпись и дата	взам. инв. №

Изм.	Кол.	Лист	№ док.	Подпись	Дата	212/18 - ДПТ-ПМТ-001-ТЧ-01	Лист
							13

N	координаты, м		Дирекционный угол	Румб	Длина линии, м
	X	Y			
н185	344646,88	2193195,81			
			190°19'29"	ЮЗ 10°19'29"	15,72
н186	344631,41	2193193,00			
			196°56'18"	ЮЗ 16°56'18"	29,75
н187	344602,95	2193184,33			
			111°13'21"	ЮВ 68°46'39"	12,45
н188	344598,45	2193195,93			
			22°48'48"	СВ 22°48'48"	31,80
н105	344627,76	2193208,26			

Земельный участок з/у 7

н73	344515,71	2193223,95			
			211°09'03"	ЮЗ 31°09'03"	1,80
н190	344514,17	2193223,02			
			265°30'29"	ЮЗ 85°30'29"	3,55
н191	344513,90	2193219,49			
			286°22'30"	СЗ 73°37'30"	15,14
н192	344518,16	2193204,96			
			203°20'58"	ЮЗ 23°20'58"	12,02
н193	344507,13	2193200,20			
			147°45'23"	ЮВ 32°14'37"	4,48
н194	344503,34	2193202,59			
			113°20'17"	ЮВ 66°39'43"	20,90
н337	344495,06	2193221,78			
			156°51'45"	ЮВ 23°08'15"	4,46
н77	344490,96	2193223,53			
			08°30'03"	СВ 08°30'03"	12,47
н76	344503,29	2193225,38			
			353°27'04"	СЗ 06°32'56"	12,50
н73	344515,71	2193223,95			

Земельный участок з/у8

н189	344712,29	2193246,46			
			262°14'46"	ЮЗ 82°14'46"	13,30
н50	344710,50	2193233,28			
			173°01'15"	ЮВ 06°58'45"	16,04
н49	344694,57	2193235,23			
			54°04'35"	СВ 54°04'35"	6,33
н191	344698,29	2193240,36			
			79°39'24"	СВ 79°39'24"	8,96
н192	344699,90	2193249,17			
			347°40'36"	СЗ 12°19'24"	12,69
н189	344712,29	2193246,46			

Земельный участок з/у9

н123	344339,13	2193248,18			
			358°20'40"	СЗ 01°39'20"	10,25
н122	344349,37	2193247,89			
			238°40'05"	ЮЗ 58°40'05"	5,69
н197	344346,42	2193243,03			
			248°50'59"	ЮЗ 68°50'59"	23,50
н198	344337,94	2193221,11			
			235°08'22"	ЮЗ 55°08'22"	8,43
н199	344333,12	2193214,20			
			142°58'10"	ЮВ 37°01'50"	6,09

ИНВ. №	подпись и дата	взам. инв. №

Изм.	Кол.	Лист	№ док.	Подпись	Дата

212/18 - ДПТ-ПМТ-001-ТЧ-01

Лист

14

N	координаты, м		Дирекционный угол	Румб	Длина линии, м
	X	Y			
н200	344328,26	2193217,86			
			57°47'04"	СВ 57°47'04"	10,71
{344}	344333,97	2193226,92			
			76°21'10"	СВ 76°21'10"	21,88
н123	344339,13	2193248,18			
Земельный участок з\у10					
н201	344346,02	2193316,17			
			351°03'32"	СЗ 08°56'28"	10,33
н202	344356,22	2193314,56			
			263°59'37"	ЮЗ 83°59'37"	15,59
н203	344354,59	2193299,06			
			266°29'44"	ЮЗ 86°29'44"	23,12
н156	344353,18	2193275,98			
			173°55'27"	ЮВ 06°04'33"	6,23
н155	344346,99	2193276,64			
			178°43'26"	ЮВ 01°16'34"	6,34
н206	344340,65	2193276,78			
			80°11'33"	СВ 80°11'33"	4,49
н207	344341,41	2193281,21			
			82°29'12"	СВ 82°29'12"	35,26
н201	344346,02	2193316,17			
Земельный участок з\у11					
н247	344086,80	2193284,19			
			228°31'30"	ЮЗ 48°31'30"	10,11
н209	344080,11	2193276,62			
			228°31'33"	ЮЗ 48°31'33"	10,00
н210	344073,48	2193269,13			
			137°34'15"	ЮВ 42°25'45"	9,91
н211	344066,17	2193275,81			
			52°56'17"	СВ 52°56'17"	2,14
н212	344067,46	2193277,52			
			75°22'26"	СВ 75°22'26"	8,56
н173	344069,62	2193285,81			
			354°38'25"	СЗ 05°21'35"	17,26
н247	344086,80	2193284,19			
Земельный участок з\у12					
н174	344024,72	2193291,58			
			229°08'37"	ЮЗ 49°08'37"	5,76
н214	344020,95	2193287,22			
			169°33'34"	ЮВ 10°26'26"	15,80
н215	344005,41	2193290,08			
			79°10'29"	СВ 79°10'29"	2,80
н216	344005,94	2193292,83			
			96°44'41"	ЮВ 83°15'19"	1,27
н217	344005,79	2193294,10			
			112°36'40"	ЮВ 67°23'20"	1,15
н175	344005,34	2193295,16			
			349°31'18"	СЗ 10°28'42"	19,70
н174	344024,72	2193291,58			
Земельный участок з\у13					
{1109}	344591,59	2193216,85			
			353°37'56"	СЗ 06°22'04"	36,61

ИНВ. №

подпись и дата

взам. инв. №

212/18 - ДПТ-ПМТ-001-ТЧ-01

Лист

15

N	координаты, м		Дирекционный угол	Румб	Длина линии, м
	X	Y			
{1107}	344627,97	2193212,79			
			267°20'43"	ЮЗ 87°20'43"	2,48
н105	344627,85	2193210,31			
			182°40'29"	ЮЗ 02°40'29"	10,61
н221	344617,26	2193209,81			
			177°45'52"	ЮВ 02°14'08"	48,29
н222	344569,01	2193211,70			
			167°03'00"	ЮВ 12°56'60"	54,69
н73	344515,71	2193223,95			
			108°10'18"	ЮВ 71°49'42"	3,30
{37}	344514,68	2193227,09			
			352°24'58"	СЗ 07°35'02"	77,59
{1109}	344591,59	2193216,85			
Земельный участок з\у14					
н221	344617,26	2193209,81			
			02°40'29"	СВ 02°40'29"	10,61
н105	344627,85	2193210,31			
			267°20'48"	ЮЗ 87°20'48"	2,05
{1106}	344627,76	2193208,26			
			202°48'48"	ЮЗ 22°48'48"	31,80
н188	344598,45	2193195,93			
			111°13'20"	ЮВ 68°46'40"	2,26
н223	344597,63	2193198,04			
			30°58'03"	СВ 30°58'03"	22,89
н221	344617,26	2193209,81			
Земельный участок з\у15					
{329}	344339,87	2193251,22			
			256°21'12"	ЮЗ 76°21'12"	3,12
н123	344339,13	2193248,18			
			177°37'04"	ЮВ 02°22'56"	3,12
н226	344336,02	2193248,31			
			174°28'52"	ЮВ 05°31'08"	53,73
н227	344282,53	2193253,48			
			172°32'55"	ЮВ 07°27'05"	11,49
н126	344271,14	2193254,97			
			89°19'14"	СВ 89°19'14"	2,65
{330}	344271,17	2193257,62			
			354°40'40"	СЗ 05°19'20"	69,00
{329}	344339,87	2193251,22			
Земельный участок з\у16					
н123	344339,13	2193248,18			
			256°21'10"	ЮЗ 76°21'10"	21,88
{344}	344333,97	2193226,92			
			82°33'60"	СВ 82°33'60"	14,01
н230	344335,78	2193240,81			
			88°12'14"	СВ 88°12'14"	7,51
н226	344336,02	2193248,31			
			357°37'04"	СЗ 02°22'56"	3,12
н123	344339,13	2193248,18			
Земельный участок з\у17					
{855}	344255,66	2193261,77			
			265°04'55"	ЮЗ 85°04'55"	4,72

ИНВ. №	Взам. инв. №
подпись и дата	

Изм.	Кол.	Лист	№ док.	Подпись	Дата	212/18 - ДПТ-ПМТ-001-ТЧ-01	Лист
							16

N	координаты, м		Дирекционный угол	Румб	Длина линии, м
	X	Y			
н232	344255,26	2193257,07			
			168°11'14"	ЮВ 11°48'46"	24,17
н233	344231,60	2193262,01			
			52°13'02"	СВ 52°13'02"	9,88
{846}	344237,65	2193269,82			
			340°06'40"	СЗ 19°53'20"	3,12
{845}	344240,58	2193268,76			
			335°07'51"	СЗ 24°52'09"	16,62
{855}	344255,66	2193261,77			
Земельный участок з\у18					
н423	344231,60	2193262,02			
			232°11'55"	ЮЗ 52°11'55"	4,29
н235	344228,97	2193258,63			
			165°24'41"	ЮВ 14°35'19"	11,20
н236	344218,13	2193261,45			
			98°36'48"	ЮВ 81°23'12"	3,76
н237	344217,56	2193265,16			
			347°21'11"	СЗ 12°38'49"	14,38
н423	344231,60	2193262,02			
Земельный участок з\у19					
{876}	344195,00	2193275,90			
			351°58'04"	СЗ 08°01'56"	40,49
{875}	344235,09	2193270,24			
			350°37'24"	СЗ 09°22'36"	2,59
{846}	344237,65	2193269,82			
			232°11'53"	ЮЗ 52°11'53"	9,88
н233	344231,60	2193262,02			
			167°21'11"	ЮВ 12°38'49"	14,38
н237	344217,56	2193265,16			
			138°57'15"	ЮВ 41°02'45"	3,11
н245	344215,21	2193267,21			
			172°27'54"	ЮВ 07°32'06"	129,53
н247	344086,80	2193284,19			
			48°31'33"	СВ 48°31'33"	4,30
{882}	344089,65	2193287,42			
			22°09'40"	СВ 22°09'40"	3,84
{881}	344093,21	2193288,87			
			12°27'54"	СВ 12°27'54"	4,86
{880}	344097,96	2193289,92			
			351°24'47"	СЗ 08°35'13"	9,58
{879}	344107,43	2193288,49			
			351°24'23"	СЗ 08°35'37"	13,99
{878}	344121,26	2193286,40			
			351°25'24"	СЗ 08°34'36"	37,01
{876}	344157,86	2193280,88			
			352°21'47"	СЗ 07°38'13"	37,47
{876}	344195,00	2193275,90			
Земельный участок з\у20					
{1232}	344687,43	2193252,67			
			304°18'24"	СЗ 55°41'36"	2,11
{1233}	344688,62	2193250,93			
			215°59'41"	ЮЗ 35°59'41"	12,03

ИНВ. №	подпись и дата	взам. инв. №

Изм.	Кол.	Лист	№ док.	Подпись	Дата	212/18 - ДПТ-ПМТ-001-ТЧ-01	Лист 17
------	------	------	--------	---------	------	----------------------------	------------

N	координаты, м		Дирекционный угол	Румб	Длина линии, м
	X	Y			
н250	344678,89	2193243,86			
			268°02'30"	ЮЗ 88°02'30"	8,43
н48	344678,60	2193235,43			
			171°27'15"	ЮВ 08°32'45"	6,76
н47	344671,92	2193236,43			
			143°20'28"	ЮВ 36°39'32"	3,90
н46	344668,79	2193238,76			
			172°05'36"	ЮВ 07°54'24"	16,43
н45	344652,52	2193241,02			
			171°06'16"	ЮВ 08°53'44"	72,68
н104	344580,71	2193252,26			
			170°37'57"	ЮВ 09°22'03"	81,25
н256	344500,55	2193265,48			
			262°00'29"	ЮЗ 82°00'29"	2,91
н257	344500,14	2193262,60			
			170°26'58"	ЮВ 09°33'02"	6,00
н258	344494,22	2193263,60			
			82°00'21"	СВ 82°00'21"	2,88
н259	344494,62	2193266,45			
			170°31'36"	ЮВ 09°28'24"	48,18
н260	344447,10	2193274,38			
			279°50'06"	СЗ 80°09'54"	2,98
н99	344447,61	2193271,44			
			153°21'16"	ЮВ 26°38'44"	9,55
н98	344439,07	2193275,72			
			125°22'09"	ЮВ 54°37'51"	16,55
н263	344429,49	2193289,22			
			215°22'22"	ЮЗ 35°22'22"	21,24
н264	344412,18	2193276,92			
			172°01'17"	ЮВ 07°58'43"	18,75
н265	344393,61	2193279,52			
			37°46'43"	СВ 37°46'43"	8,38
н266	344400,23	2193284,66			
			352°01'16"	СЗ 07°58'44"	10,52
н267	344410,65	2193283,19			
			35°22'22"	СВ 35°22'22"	24,85
н268	344430,91	2193297,58			
			305°22'08"	СЗ 54°37'52"	14,47
н269	344439,29	2193285,78			
			103°43'21"	ЮВ 76°16'39"	21,83
н270	344434,11	2193306,99			
			179°03'47"	ЮВ 00°56'13"	16,59
н271	344417,52	2193307,26			
			117°56'02"	ЮВ 62°03'58"	14,97
н272	344410,51	2193320,48			
			27°56'00"	СВ 27°56'00"	4,00
н273	344414,04	2193322,36			
			297°56'01"	СЗ 62°03'59"	12,60
н274	344419,95	2193311,22			
			359°03'45"	СЗ 00°56'15"	17,32
н275	344437,26	2193310,94			
			283°43'22"	СЗ 76°16'38"	30,94

ИНВ. №	подпись и дата	Взам. инв. №

212/18 - ДПТ-ПМТ-001-ТЧ-01						Лист
Изм.	Кол.	Лист	№ док.	Подпись	Дата	18

N	координаты, м		Дирекционный угол	Румб	Длина линии, м
	X	Y			
н276	344444,60	2193280,88			
			350°31'24"	СЗ 09°28'36"	54,61
н277	344498,47	2193271,89			
			350°47'52"	СЗ 09°12'08"	140,56
н278	344637,21	2193249,41			
			347°29'53"	СЗ 12°30'07"	12,80
{1228}	344649,71	2193246,64			
			352°40'29"	СЗ 07°19'31"	15,61
{1229}	344665,19	2193244,65			
			05°23'57"	СВ 05°23'57"	9,88
{1230}	344675,03	2193245,58			
			02°25'21"	СВ 02°25'21"	2,60
{1231}	344677,63	2193245,69			
			35°27'37"	СВ 35°27'37"	12,03
{1232}	344687,43	2193252,67			

Земельный участок зУ21

н279	344317,32	2193278,02			
			130°19'15"	ЮВ 49°40'45"	1,78
н280	344316,17	2193279,38			
			172°26'11"	ЮВ 07°33'49"	5,96
н281	344310,26	2193280,17			
			310°19'18"	СЗ 49°40'42"	2,68
н282	344311,99	2193278,12			
			352°01'18"	СЗ 07°58'42"	2,21
н152	344314,18	2193277,82			
			03°44'48"	СВ 03°44'48"	3,14
н279	344317,32	2193278,02			

Земельный участок зУ22(1)

н339	344515,21	2193193,42			
			253°29'20"	ЮЗ 73°29'20"	3,81
н340	344514,13	2193189,77			
			160°50'07"	ЮВ 19°09'53"	6,55
н438	344507,94	2193191,92			
			113°20'17"	ЮВ 66°39'43"	5,15
н439	344505,90	2193196,65			
			340°53'54"	СЗ 19°06'06"	9,85
н339	344515,21	2193193,42			

Земельный участок зУ22(2)

н77	344490,96	2193223,53			
			336°51'45"	СЗ 23°08'15"	4,46
н337	344495,06	2193221,78			
			179°40'24"	ЮВ 00°19'36"	6,00
н440	344489,06	2193221,81			
			92°32'51"	ЮВ 87°27'09"	1,76
н335	344488,98	2193223,57			
			358°53'36"	СЗ 01°06'24"	1,97
н77	344490,96	2193223,53			

Земельный участок зУ22(3)

н441	344458,99	2193221,99			
			103°43'16"	ЮВ 76°16'44"	2,45
н77	344458,40	2193224,36			
			175°32'03"	ЮВ 04°27'57"	17,94

ИНВ. №	подпись и дата	взам. инв. №

Изм.	Кол.	Лист	№ док.	Подпись	Дата	212/18 - ДПТ-ПМТ-001-ТЧ-01	Лист
							19

N	координаты, м		Дирекционный угол	Румб	Длина линии, м
	X	Y			
н78	344440,52	2193225,76			
			199°14'03"	ЮЗ 19°14'03"	10,85
н79	344430,27	2193222,19			
			359°36'10"	СЗ 00°23'50"	28,71
н441	344458,99	2193221,99			
Земельный участок зУ22(4)					
н297	344398,25	2193227,86			
			340°58'13"	СЗ 19°01'47"	6,97
н298	344404,84	2193225,59			
			172°17'53"	ЮВ 07°42'07"	23,76
н494	344381,29	2193228,77			
			68°26'50"	СВ 68°26'50"	1,15
н295	344381,71	2193229,84			
			03°37'05"	СВ 03°37'05"	6,09
н296	344387,79	2193230,22			
			347°16'09"	СЗ 12°43'51"	10,72
н297	344398,25	2193227,86			
Земельный участок зУ23					
н120	344355,17	2193242,60			
			296°03'06"	СЗ 63°56'54"	12,30
н119	344360,57	2193231,55			
			172°30'40"	ЮВ 07°29'20"	15,73
н495	344344,98	2193233,60			
			251°20'14"	ЮЗ 71°20'14"	10,34
н496	344341,67	2193223,80			
			236°05'14"	ЮЗ 56°05'14"	12,13
н497	344334,90	2193213,74			
			165°32'18"	ЮВ 14°27'42"	1,84
н199	344333,12	2193214,20			
			55°08'22"	СВ 55°08'22"	8,43
н198	344337,94	2193221,11			
			68°50'59"	СВ 68°50'59"	23,50
н197	344346,42	2193243,03			
			58°40'07"	СВ 58°40'07"	5,69
н122	344349,38	2193247,89			
			317°36'47"	СЗ 42°23'13"	7,85
н120	344355,17	2193242,60			
Земельный участок зУ24					
н343	344266,90	2193247,30			
			125°44'00"	ЮВ 54°15'60"	11,21
н344	344260,36	2193256,39			
			172°29'14"	ЮВ 07°30'46"	5,15
н232	344255,26	2193257,07			
			305°39'40"	СЗ 54°20'20"	14,72
н345	344263,84	2193245,11			
			35°30'24"	СВ 35°30'24"	3,77
н343	344266,90	2193247,30			
Земельный участок зУ25					
н346	344044,69	2193246,27			
			340°57'49"	СЗ 19°02'11"	4,00
н347	344048,47	2193244,97			
			60°12'50"	СВ 60°12'50"	33,76

Взам. инв. №

подпись и дата

инв. №

212/18 - ДПТ-ПМТ-001-ТЧ-01

Лист

20

N	координаты, м		Дирекционный угол	Румб	Длина линии, м
	X	Y			
н348	344065,24	2193274,26			
			287°43'33"	СЗ 72°16'27"	9,95
н349	344068,27	2193264,79			
			228°55'45"	ЮЗ 48°55'45"	28,12
н350	344049,79	2193243,59			
			236°54'16"	ЮЗ 56°54'16"	7,09
{884}	344045,92	2193237,65			
			48°54'33"	СВ 48°54'33"	29,46
{883}	344065,28	2193259,85			
			48°31'32"	СВ 48°31'32"	8,44
н351	344070,87	2193266,18			
			48°31'32"	СВ 48°31'32"	3,94
н210	344073,48	2193269,13			
			137°34'33"	ЮВ 42°25'27"	0,95
н352	344072,78	2193269,77			
			226°42'41"	ЮЗ 46°42'41"	3,32
н353	344070,50	2193267,35			
			107°37'29"	ЮВ 72°22'31"	6,66
н354	344068,48	2193273,70			
			137°34'16"	ЮВ 42°25'44"	3,14
н211	344066,17	2193275,81			
			52°56'17"	СВ 52°56'17"	2,14
н212	344067,46	2193277,52			
			75°22'26"	СВ 75°22'26"	8,56
н173	344069,62	2193285,81			
			172°40'34"	ЮВ 07°19'26"	23,41
н355	344046,40	2193288,79			
			328°26'51"	СЗ 31°33'09"	20,32
н356	344063,72	2193278,16			
			239°13'38"	ЮЗ 59°13'38"	28,28
{153}	344049,25	2193253,86			
			238°59'04"	ЮЗ 58°59'04"	8,85
н346	344044,69	2193246,27			

Земельный участок з/у26

н364	343992,09	2193263,97			
			165°47'01"	ЮВ 14°12'59"	1,97
н365	343990,18	2193264,45			
			64°19'02"	СВ 64°19'02"	31,66
н366	344003,90	2193292,98			
			80°43'45"	СВ 80°43'45"	2,35
н367	344004,28	2193295,30			
			352°32'35"	СЗ 07°27'25"	1,07
н175	344005,34	2193295,16			
			292°36'40"	СЗ 67°23'20"	1,15
н217	344005,79	2193294,10			
			276°44'41"	СЗ 83°15'19"	1,27
н216	344005,94	2193292,83			
			259°10'36"	ЮЗ 79°10'36"	0,74
н371	344005,80	2193292,10			
			244°01'15"	ЮЗ 64°01'15"	31,30
н364	343992,09	2193263,97			

ИНВ. №	ИНВ. №
подпись и дата	подпись и дата
Взам. инв. №	Взам. инв. №

Изм.	Кол.	Лист	№ док.	Подпись	Дата	212/18 - ДПТ-ПМТ-001-ТЧ-01	Лист
							21

N	координаты, м		Дирекционный угол	Румб	Длина линии, м
	X	Y			
Земельный участок зУ27					
н373	344220,40	2193298,02			
			83°06'30"	СВ 83°06'30"	7,76
н374	344221,33	2193305,72			
			171°38'11"	ЮВ 08°21'49"	6,39
н375	344215,01	2193306,65			
			262°27'45"	ЮЗ 82°27'45"	6,70
н376	344214,13	2193300,00			
			173°18'15"	ЮВ 06°41'45"	106,48
н377	344108,37	2193312,42			
			113°33'03"	ЮВ 66°26'57"	11,38
н378	344103,83	2193322,85			
			171°41'54"	ЮВ 08°18'06"	189,84
н379	343915,98	2193350,26			
			200°53'08"	ЮЗ 20°53'08"	10,18
н380	343906,46	2193346,63			
			175°21'38"	ЮВ 04°38'22"	75,50
н381	343831,21	2193352,74			
			261°15'08"	ЮЗ 81°15'08"	8,24
н382	343829,96	2193344,60			
			356°01'51"	СЗ 03°58'09"	101,07
н383	343930,79	2193337,60			
			266°01'49"	ЮЗ 86°01'49"	6,93
н384	343930,31	2193330,69			
			351°41'29"	СЗ 08°18'31"	117,75
н148	344046,82	2193313,67			
			352°22'24"	СЗ 07°37'36"	51,70
н388	344098,07	2193306,81			
			74°01'36"	СВ 74°01'36"	12,09
н389	344101,39	2193318,44			
			293°45'05"	СЗ 66°14'55"	10,67
н390	344105,69	2193308,67			
			353°21'41"	СЗ 06°38'19"	108,14
н391	344213,10	2193296,17			
			262°01'19"	ЮЗ 82°01'19"	4,15
н392	344212,53	2193292,06			
			352°01'20"	СЗ 07°58'40"	2,57
н393	344215,07	2193291,71			
			82°24'55"	СВ 82°24'55"	3,57
н394	344215,54	2193295,24			
			340°14'28"	СЗ 19°45'32"	11,72
{2601}	344226,57	2193291,28			
			82°51'24"	СВ 82°51'24"	3,86
{2600}	344227,05	2193295,11			
			82°43'50"	СВ 82°43'50"	0,86
н386	344227,16	2193295,96			
			163°03'54"	ЮВ 16°56'06"	7,07
н373	344220,40	2193298,02			
Земельный участок зУ28					
н398	344363,18	2193274,59			
			352°06'13"	СЗ 07°53'47"	2,67
н105	344365,82	2193274,23			

ИНВ. №	подпись и дата	взам. инв. №

Изм.	Кол.	Лист	№ док.	Подпись	Дата	212/18 - ДПТ-ПМТ-001-ТЧ-01	Лист
							22

N	координаты, м		Дирекционный угол	Румб	Длина линии, м
	X	Y			
			44°32'56"	СВ 44°32'56"	26,83
н399	344384,94	2193293,05			
			180°30'09"	ЮЗ 00°30'09"	30,74
н400	344354,21	2193292,78			
			266°29'44"	ЮЗ 86°29'44"	4,65
н401	344353,92	2193288,14			
			00°22'03"	СВ 00°22'03"	17,76
н402	344371,68	2193288,25			
			238°05'27"	ЮЗ 58°05'27"	16,09
н398	344363,18	2193274,59			

Земельный участок зү29

н57	344854,51	2193210,67			
			81°15'07"	СВ 81°15'07"	6,09
н437	344855,44	2193216,69			
			177°00'26"	ЮВ 02°59'34"	7,76
н55	344847,69	2193217,09			
			269°08'10"	ЮЗ 89°08'10"	5,39
н56	344847,61	2193211,71			
			351°24'00"	СЗ 08°35'60"	6,98
н57	344854,51	2193210,67			

Часть земельного участка чзү1

н403	344270,13	2193290,17			
			263°50'28"	ЮЗ 83°50'28"	4,64
{2604}	344269,63	2193285,56			
			172°26'37"	ЮВ 07°33'23"	15,82
{2603}	344253,95	2193287,64			
			172°21'35"	ЮВ 07°38'25"	4,96
{2602}	344249,03	2193288,30			
			172°26'32"	ЮВ 07°33'28"	22,66
{2601}	344226,57	2193291,28			
			82°51'24"	СВ 82°51'24"	3,86
{2601}	344227,05	2193295,11			
			82°43'50"	СВ 82°43'50"	0,86
н386	344227,16	2193295,96			
			352°19'27"	СЗ 07°40'33"	43,36
н403	344270,13	2193290,17			

Часть земельного участка чзү 2

{2604}	344269,63	2193285,56			
			352°26'10"	СЗ 07°33'50"	46,95
н280	344316,17	2193279,38			
			129°15'47"	ЮВ 50°44'13"	6,65
н404	344311,96	2193284,53			
			172°19'27"	ЮВ 07°40'33"	42,21
н403	344270,13	2193290,17			
			263°50'28"	ЮЗ 83°50'28"	4,64
{2604}	344269,63	2193285,56			

Часть земельного участка чзү 3

н378	344103,35	2193323,95			
			170°06'37"	ЮВ 09°53'23"	6,99
н407	344096,46	2193325,15			
			37°50'25"	СВ 37°50'25"	6,95
н408	344101,95	2193329,42			

ИНВ. №	подпись и дата	взам. инв. №

						212/18 - ДПТ-ПМТ-001-ТЧ-01	Лист
Изм.	Кол.	Лист	№ док.	Подпись	Дата		23

N	координаты, м		Дирекционный угол	Румб	Длина линии, м
	X	Y			
			124°46'03"	ЮВ 55°13'57"	4,00
н409	344099,67	2193332,70			
			219°06'47"	ЮЗ 39°06'47"	10,39
н410	344091,61	2193326,15			
			170°02'57"	ЮВ 09°57'03"	4,57
н411	344087,11	2193326,94			
			218°49'20"	ЮЗ 38°49'20"	2,23
н412	344085,38	2193325,54			
			351°41'54"	СЗ 08°18'06"	18,65
н413	344103,83	2193322,85			
			113°33'03"	ЮВ 66°26'57"	1,20
н378	344103,35	2193323,95			

Часть земельного участка чзв 4

н416	344068,33	2193331,19			
			286°15'12"	СЗ 73°44'48"	3,43
н417	344069,30	2193327,89			
			171°41'54"	ЮВ 08°18'06"	58,92
н418	344010,99	2193336,40			
			80°43'49"	СВ 80°43'49"	1,08
н419	344011,16	2193337,46			
			351°58'53"	СЗ 08°01'07"	53,64
н420	344064,27	2193329,98			
			16°31'21"	СВ 16°31'21"	4,24
н416	344068,33	2193331,19			

Часть земельного участка чзв 5

н421	343924,94	2193355,99			
			344°38'22"	СЗ 15°21'38"	51,28
н422	343974,39	2193342,41			
			349°29'43"	СЗ 10°30'17"	17,35
н423	343991,44	2193339,25			
			171°41'54"	ЮВ 08°18'06"	69,19
н424	343922,98	2193349,24			
			73°50'22"	СВ 73°50'22"	7,03
н421	343924,94	2193355,99			

Часть земельного участка чзв 6

{884}	344045,92	2193237,65			
			324°03'27"	СЗ 35°56'33"	3,27
н425	344048,57	2193235,73			
			50°55'08"	СВ 50°55'08"	6,92
н426	344052,93	2193241,10			
			49°41'27"	СВ 49°41'27"	26,80
н427	344070,27	2193261,54			
			287°33'30"	СЗ 72°26'30"	16,75
н428	344075,32	2193245,57			
			17°37'30"	СВ 17°37'30"	2,00
н429	344077,23	2193246,17			
			107°37'32"	ЮВ 72°22'28"	17,54
н430	344071,92	2193262,89			
			50°08'08"	СВ 50°08'08"	2,84
н431	344073,74	2193265,07			
			46°12'28"	СВ 46°12'28"	23,95
н432	344090,31	2193282,36			

ИНВ. №	подпись и дата	взам. инв. №
--------	----------------	--------------

						212/18 - ДПТ-ПМТ-001-ТЧ-01				Лист
Изм.	Кол.	Лист	№ док.	Подпись	Дата					24

N	координаты, м		Дирекционный угол	Румб	Длина линии, м
	X	Y			
			352°31'35"	СЗ 07°28'25"	119,43
н433	344208,73	2193266,82			
			262°27'48"	ЮЗ 82°27'48"	4,35
н434	344208,16	2193262,51			
			352°27'14"	СЗ 07°32'46"	4,00
н435	344212,12	2193261,99			
			82°31'52"	СВ 82°31'52"	4,08
н436	344212,65	2193266,04			
			349°55'38"	СЗ 10°04'22"	4,99
н437	344217,56	2193265,16			
			138°57'15"	ЮВ 41°02'45"	3,11
н245	344215,21	2193267,21			
			172°27'54"	ЮВ 07°32'06"	129,53
н247	344086,80	2193284,19			
			228°31'30"	ЮЗ 48°31'30"	10,11
н209	344080,11	2193276,62			
			228°31'33"	ЮЗ 48°31'33"	10,00
н210	344073,48	2193269,13			
			228°31'32"	ЮЗ 48°31'32"	12,38
{883}	344065,28	2193259,85			
			228°54'33"	ЮЗ 48°54'33"	29,46
{884}	344045,92	2193237,65			

Часть земельного участка чзв 7(1)

н300	344499,39	2193179,39			
			81°57'49"	СВ 81°57'49"	6,00
н299	344500,23	2193185,33			
			171°57'50"	ЮВ 08°02'10"	10,84
н342	344489,50	2193186,85			
			82°00'25"	СВ 82°00'25"	10,21
н341	344490,92	2193196,96			
			343°29'52"	СЗ 16°30'08"	17,75
н438	344507,94	2193191,92			
			113°20'17"	ЮВ 66°39'43"	5,15
н439	344505,90	2193196,65			
			163°47'55"	ЮВ 16°12'05"	14,70
н338	344491,78	2193200,75			
			81°08'39"	СВ 81°08'39"	21,28
н337	344495,06	2193221,78			
			179°40'24"	ЮВ 00°19'36"	6,00
н440	344489,06	2193221,81			
			260°04'17"	ЮЗ 80°04'17"	19,51
н334	344485,70	2193202,60			
			163°18'41"	ЮВ 16°41'19"	24,76
н333	344461,98	2193209,71			
			103°43'23"	ЮВ 76°16'37"	12,64
н441	344458,99	2193221,99			
			179°36'10"	ЮВ 00°23'50"	4,12
н442	344454,86	2193222,01			
			283°43'22"	СЗ 76°16'38"	15,94
н330	344458,64	2193206,53			
			343°37'24"	СЗ 16°22'36"	27,27
н329	344484,80	2193198,84			

ИНВ. №	подпись и дата	взам. инв. №

						212/18 - ДПТ-ПМТ-001-ТЧ-01	Лист
Изм.	Кол.	Лист	№ док.	Подпись	Дата		25

N	координаты, м		Дирекционный угол	Румб	Длина линии, м
	X	Y			
			263°38'52"	ЮЗ 83°38'52"	11,22
н328	344483,56	2193187,69			
			171°58'29"	ЮВ 08°01'31"	104,15
н327	344380,43	2193202,23			
			121°28'51"	ЮВ 58°31'09"	14,96
н326	344372,62	2193214,99			
			83°15'23"	СВ 83°15'23"	12,78
н325	344374,12	2193227,68			
			173°57'15"	ЮВ 06°02'45"	4,83
н324	344369,32	2193228,19			
			99°23'39"	ЮВ 80°36'21"	2,28
н118	344368,95	2193230,44			
			172°17'55"	ЮВ 07°42'05"	8,45
н119	344360,58	2193231,57			
			172°35'51"	ЮВ 07°24'09"	15,73
н495	344344,98	2193233,60			
			251°20'14"	ЮЗ 71°20'14"	10,34
н496	344341,67	2193223,80			
			236°05'14"	ЮЗ 56°05'14"	12,13
н497	344334,90	2193213,74			
			344°43'22"	СЗ 15°16'38"	24,86
н314	344358,89	2193207,19			
			06°43'56"	СВ 06°43'56"	7,77
н313	344366,61	2193208,10			
			76°13'51"	СВ 76°13'51"	7,55
н312	344368,40	2193215,43			
			301°03'42"	СЗ 58°56'18"	14,58
н311	344375,93	2193202,95			
			171°55'56"	ЮВ 08°04'04"	25,60
н310	344350,58	2193206,54			
			236°07'49"	ЮЗ 56°07'49"	6,64
н309	344346,88	2193201,03			
			351°49'09"	СЗ 08°10'51"	35,14
н308	344381,67	2193196,03			
			310°19'14"	СЗ 49°40'46"	17,89
н307	344393,24	2193182,38			
			40°19'09"	СВ 40°19'09"	2,99
н306	344395,52	2193184,31			
			130°06'21"	ЮВ 49°53'39"	14,58
н305	344386,13	2193195,47			
			351°51'25"	СЗ 08°08'35"	45,69
н304	344431,36	2193188,99			
			261°55'41"	ЮЗ 81°55'41"	5,96
н303	344430,52	2193183,09			
			352°09'23"	СЗ 07°50'37"	18,02
н302	344448,38	2193180,63			
			82°23'04"	СВ 82°23'04"	5,93
н301	344449,16	2193186,51			
			351°56'22"	СЗ 08°03'38"	50,73
н300	344499,39	2193179,39			

Часть земельного участка чзу 7(2)

ИНВ. №	подпись и дата	взам. инв. №

Изм.	Кол.	Лист	№ док.	Подпись	Дата

212/18 - ДПТ-ПМТ-001-ТЧ-01

Лист

26

N	координаты, м		Дирекционный угол	Румб	Длина линии, м
	X	Y			
н79	344430,26	2193222,15			
			359°40'23"	СЗ 00°19'37"	22,14
н443	344452,40	2193222,02			
			235°54'27"	ЮЗ 55°54'27"	3,16
н284	344450,63	2193219,41			
			218°16'45"	ЮЗ 38°16'45"	8,99
н285	344443,58	2193213,84			
			203°19'15"	ЮЗ 23°19'15"	10,87
н286	344433,59	2193209,54			
			193°21'51"	ЮЗ 13°21'51"	17,91
н287	344416,17	2193205,40			
			182°28'02"	ЮЗ 02°28'02"	33,64
н288	344382,56	2193203,95			
			145°09'56"	ЮВ 34°50'04"	5,09
н289	344378,37	2193206,86			
			92°09'01"	ЮВ 87°50'59"	5,39
н290	344378,17	2193212,24			
			172°45'17"	ЮВ 07°14'43"	1,81
н291	344376,38	2193212,47			
			85°47'37"	СВ 85°47'37"	8,01
н292	344376,97	2193220,46			
			80°25'13"	СВ 80°25'13"	6,89
н293	344378,11	2193227,25			
			353°49'48"	СЗ 06°10'12"	2,48
н294	344380,58	2193226,98			
			68°26'55"	СВ 68°26'55"	1,93
н494	344381,29	2193228,77			
			352°17'53"	СЗ 07°42'07"	23,76
н298	344404,84	2193225,59			
			352°17'54"	СЗ 07°42'06"	25,66
н79	344430,26	2193222,15			

ИНВ. №	подпись и дата	взам. инв. №

Изм.	Кол.	Лист	№ док.	Подпись	Дата

212/18 - ДПТ-ПМТ-001-ТЧ-01

Лист

27

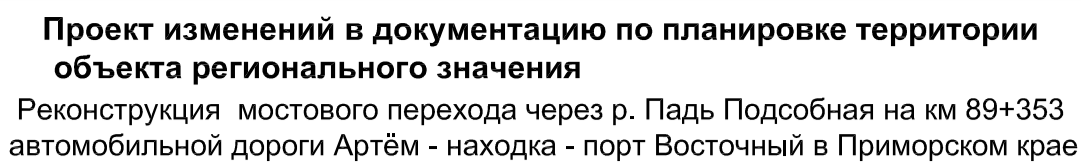


Чертёж межевания территории

Схема расположения листов



Ведомость координат поворотных точек границы территории проектирования (МСК 25 2 зона)

N	координаты, м		Дирекционный угол	Румб	Длина линии, м
	X	Y			
г1	343842,71	2193427,46	352°39'50"	СЗ 07°24'10"	224,47
г2	344065,31	2193398,53	351°49'11"	СЗ 08°10'49"	485,43
г3	344545,80	2193329,46	353°48'56"	СЗ 06°11'04"	323,51
г4	344867,43	2193294,61	261°15'09"	ЮЗ 81°15'09"	200,20
г5	344836,98	2193096,74	173°48'56"	ЮВ 06°11'04"	318,04
г6	344520,79	2193131,00	171°49'11"	ЮВ 08°10'49"	487,15
г7	344038,60	2193200,32	172°36'03"	ЮВ 07°23'57"	228,21
г8	343812,28	2193229,71	81°15'09"	СВ 81°15'09"	200,08
г1	343842,71	2193427,46			

Городской округ
ЗАТО город Фокино
г. Фокино
25:35

25:35:050301
25:35:000000

25:35:050201

25:35:000000

A diagram showing the intersection of two crystallographic planes. A black line represents the plane $h192$ and a red line represents the plane $\{2108\}$. They intersect at a point marked with a black dot.

25:35:050201:8244

0

25:35:050201:

25:35:050201:63

25:35:050201:65

УСЛОВНЫЕ ОБОЗНАЧЕНИЯ

- водный объект длиной до 10 км

- граница территории разработки проекта планировки

- наименование муниципального образования

- граница, номер кадастрового квартала

- границы, поворотные точки земельного участка с кадастровым номером по сведениям ЕГРН

- установленные линии отступа от красных линий

- установленные красные линии

- земельный участок образованный путём раздела исходного земельного участка с целью изъятия для государственных нужд с поворотными точками

- земельный участок образованный путём выделения части исходного земельного участка с целью использования на период строительства с поворотными точками

- образуемый земельный участок с поворотными точками

- временный образуемый земельный участок ос целью использования на период строительства с поворотными точками

Категории земель

 - земли населённых пунктов

- земли промышленности, энергетики, транспорта, связи, радиовещания, телевидения, информатики, для обеспечения космической деятельности, земли обороны, безопасности и иного специального назначения

212/18-ДПТ-ПМТ-001-Ч-001

Проект изменений в документацию по планировке территории объекта
регионального значения "Реконструкция мостового перехода через р.Падь
Подсобная на км 89+353 автомобильной дороги Артем - Находка - порт
Восточный в Приморском крае"

Графическая часть

Стадия	
--------	--

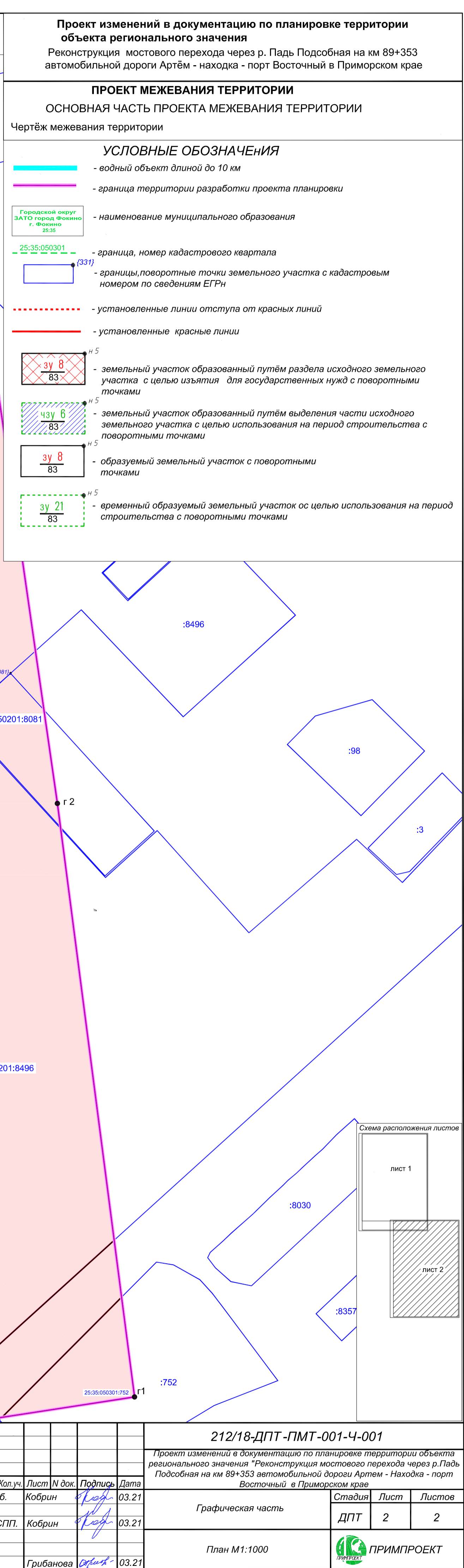
Лист

Исход


План М1:1000



PRIMPROEKT



Изм.	Кол.уч.	Лист	N док.	Подпись	Дата
Разраб.		Кобрин		<i>Кобрин</i>	03.21
Нач. СПП.		Кобрин		<i>Кобрин</i>	03.21
ГИП		Грибанова		<i>Грибанова</i>	03.21

212/18-ДПТ-ПМТ-001-Ч-001			
Проект изменений в документацию по планировке территории объекта регионального значения "Реконструкция мостового перехода через р.Падь Подсобная на км 89+353 автомобильной дороги Артем - Находка - порт Восточный в Приморском крае			
Графическая часть	Стадия	Лист	Листов
	ДПТ	2	2
План М1:1000	 ПРИМПРОЕКТ		